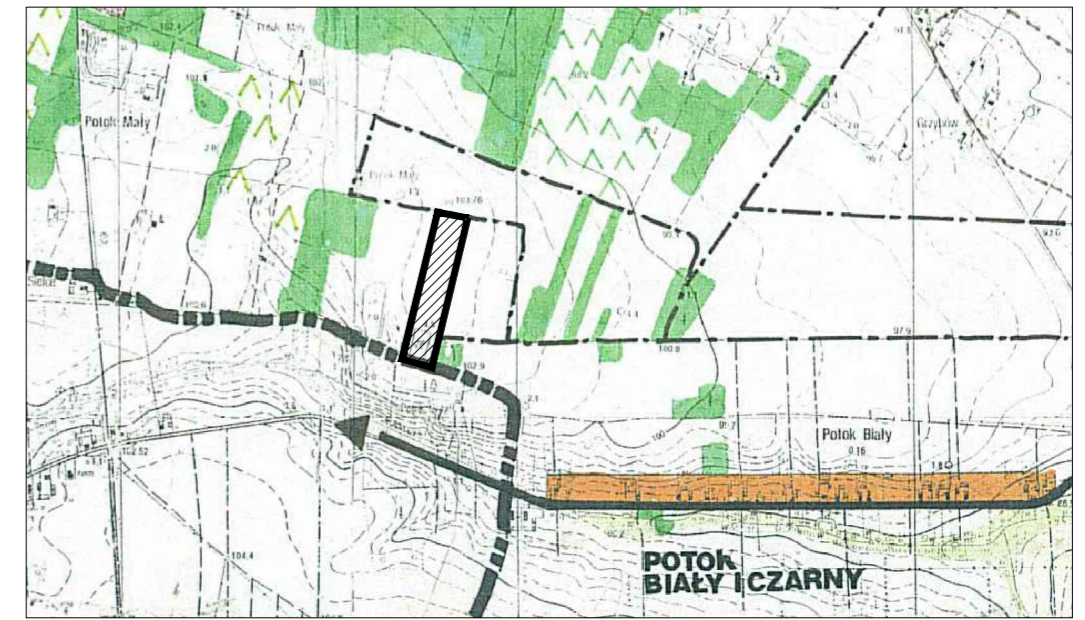




MIEJSCOWY PLAN ZAGOSPODAROWANIA PRZESTRZENNEGO DLA TERENU WE WSI GRABOWIEC

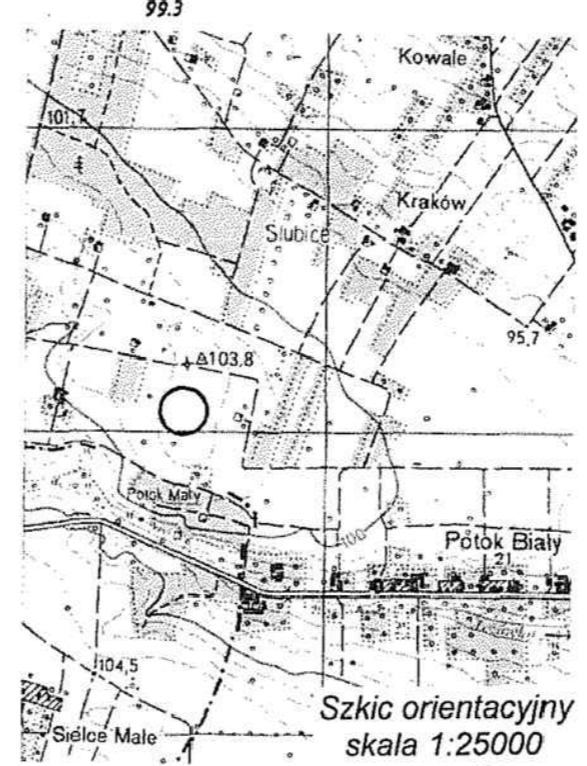
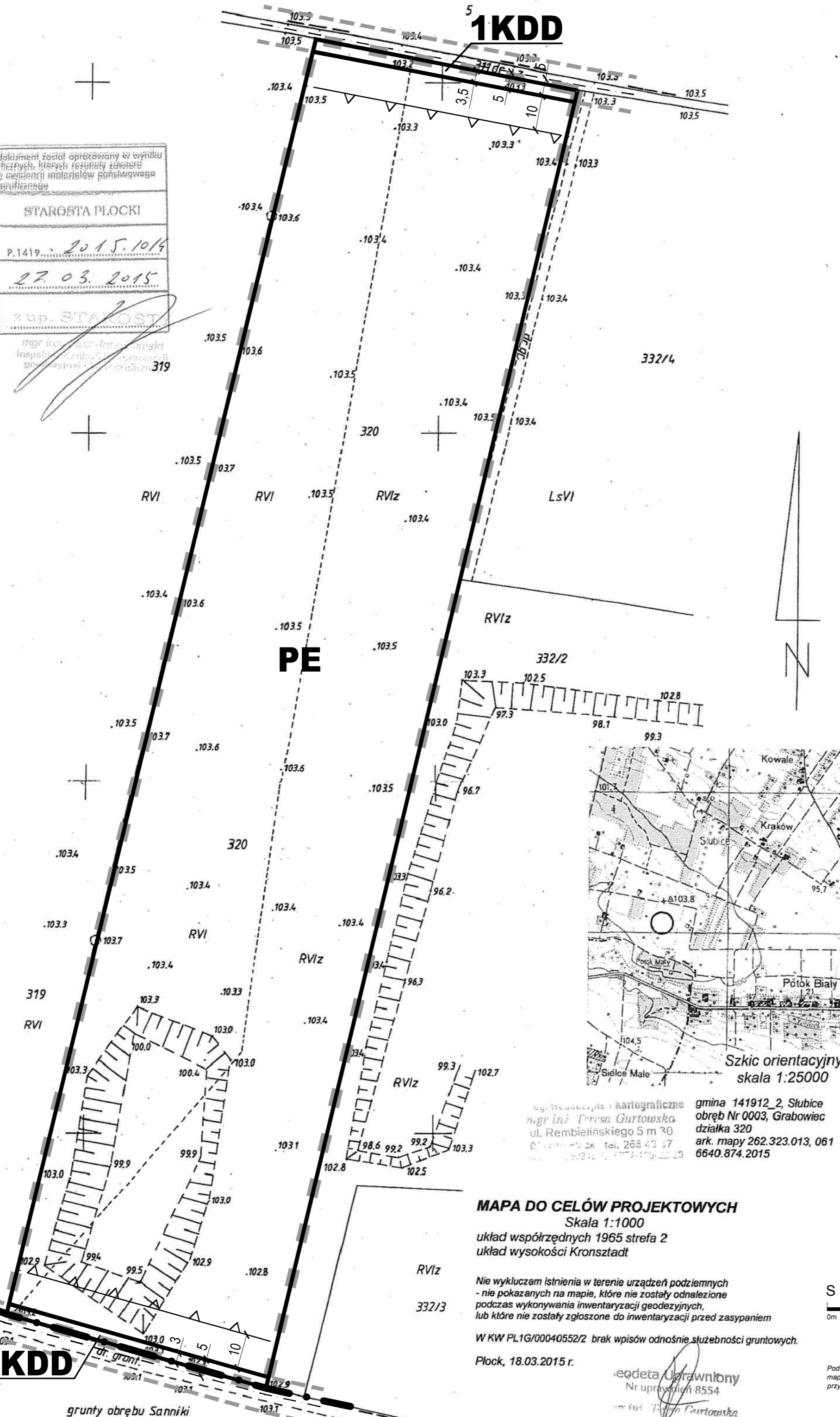
Załącznik Nr 1
do Uchwały Nr
Rady Gminy Słubice
z dnia

Wyrys ze Studium uwarunkowań i kierunków zagospodarowania przestrzennego gminy Słubice



-  obszar objęty planem
-  tereny rolniczej przestrzeni produkcyjnej pozostałe

Poświadczam, że niniejszy dokument został opracowany w wyniku prac geodezyjnych i kartograficznych, których rezultaty zawiera operat techniczny wpisany do ewidencji materiałów państwowego zasobu geodezyjnego i kartograficznego	
Organ prowadzący państwowy zasób geodezyjny i kartograficzny	STAROSTA PŁOCKI
Identyfikator ewidencyjny materiału zasobu operatu technicznego	P.1419... 2015.1014
Data wpisania operatu technicznego do ewidencji materiałów zasobu	27.03.2015
Imię, nazwisko i podpis osoby reprezentującej organ	 mgr inż. Alicja Pejta-Jaworska







mgr inż. Alicja Pejta-Jaworska
ul. Rembielińskiego 5 m 30
01-614-110
tel. 268 40 17
6640.874.2015



MAPA DO CELÓW PROJEKTOWYCH

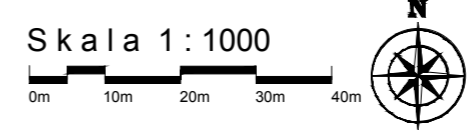
Skala 1:1000
układ współrzędnych 1965 strefa 2
układ wysokości Kronsztadt
Nie wykluczam istnienia w terenie urządzeń podziemnych - nie pokazanych na mapie, które nie zostały odnalezione podczas wykonywania inwentaryzacji geodezyjnych, lub które nie zostały zgłoszone do inwentaryzacji przed zasypaniem
W KW PL1G/00040552/2 brak wpisów odnośnie służebności gruntowych.
Płock, 18.03.2015 r.

LEGENDA:

-  granica obszaru objętego ustaleniami planu
-  granica gminy
-  linie rozgraniczające tereny o różnym przeznaczeniu i różnych zasadach zagospodarowania
-  nieprzekraczalne linie zabudowy
- PE** tereny eksploatacji kopalni
- KDD** teren drogi publicznej klasy dojazdowej

Informacje:

-  oś jezdni
-  orientacyjne linie rozgraniczające tereny o różnym przeznaczeniu



MIEJSCOWY PLAN ZAGOSPODAROWANIA PRZESTRZENNEGO DLA TERENU WE WSI GRABOWIEC

BUDOWLANE I URBANISTYCZNE USŁUGI PROJEKTOWE
mgr inż. ALICJA PEJTA-JAWORSKA
opracowania planistyczne, projekty infrastruktury technicznej, ekspertyzy z zakresu ochrony środowiska

09-400 Płock, ul. Kazimierza Wielkiego 37/93 tel. 0-24 2682268 kom. 504766500 e-mail: apjawska@wp.pl

Główny projektant: mgr inż. Alicja Pejta-Jaworska
Uprawnienia urbanistyczne Nr 1500