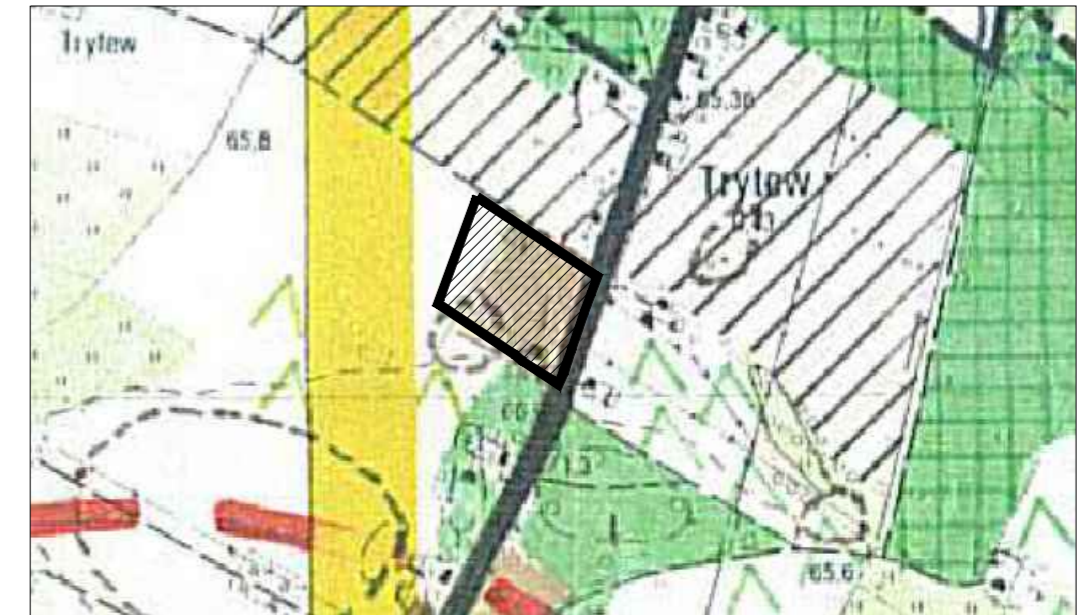


MIEJSCOWY PLAN ZAGOSPODAROWANIA PRZESTRZENNEGO DLA TERENÓW W MIEJSCOWOŚCI SŁUBICE

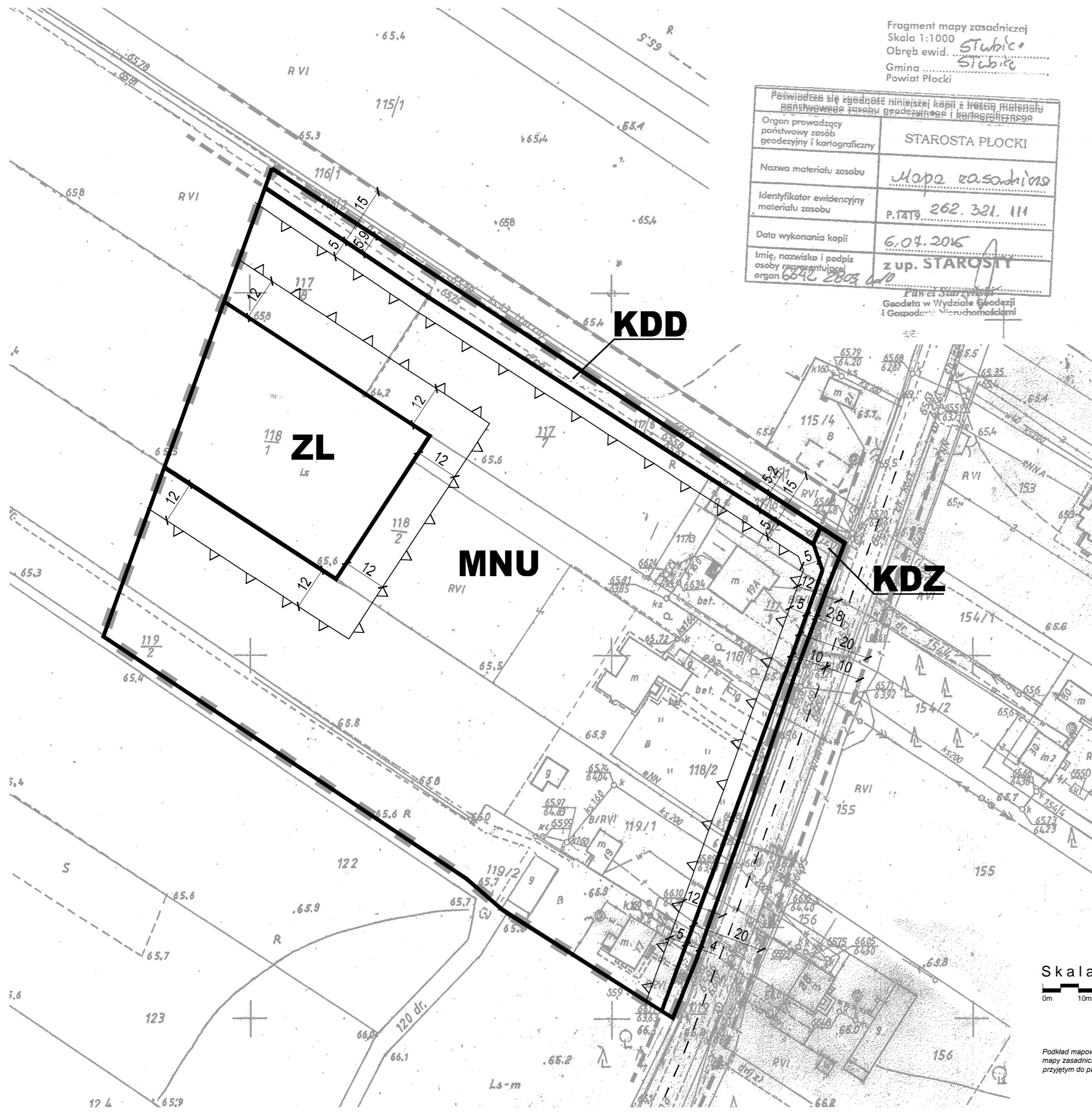
Załącznik Nr 1
do Uchwały Nr XXI.138.2016
Rady Gminy Słubice
z dnia 29 listopada 2016 roku

Wyrys ze Studium uwarunkowań i kierunków zagospodarowania przestrzennego gminy Słubice



Fragment mapy zasadniczej
Skala 1:1000
Obręb ewid. Słubice
Gmina Słubice
Powiat Płocki

Pozwiera się zgodność niniejszej kopii z treścią materiału państwowego zasobu geodezyjnego i kartograficznego	
Organ prowadzący państwowy zasób geodezyjny i kartograficzny	STAROSTA PŁOCKI
Nazwa materiału zasobu	Mapa zasadnicza
Identyfikator ewidencyjny materiału zasobu	P.1419 262.321.111
Data wykonania kopii	6.04.2016
Imię, nazwisko i podpis osoby reprezentującej organ	z up. STAROSTY Paweł Starzyński Geodeta w Wydziale Geodezji i Gospodarki Nieruchomościami



- obszar objęty planem
- TERENY ADAPTACJI PRZEKSZTAŁCEN, PORZĄDKOWANIA I INTENSYFIKACJI ISTNIEJĄCEGO UKŁADU OSADNICZEGO O DOMINUJĄCEJ FUNKCJI MIESZKANIOWO-USŁUGOWEJ
- OBSZAR CHRONIONEGO KRAJOBRAZU


Graficzne ustalenia planu:

- granica obszaru objętego ustaleniami planu
- linie rozgraniczające tereny o różnym przeznaczeniu i różnych zasadach zagospodarowania
- nieprzekraczalne linie zabudowy
- MNU teren zabudowy mieszkaniowo-usługowej
- ZL teren lasu
- KDD teren drogi publicznej klasy dojazdowej
- KDZ teren drogi publicznej klasy zbiorczej

Informacje:

- orientacyjne linie rozgraniczające tereny o różnym przeznaczeniu
- oś drogi

Skala 1:1000



Podkład mapowy został przygotowany z wykorzystaniem urzędowej kopii mapy zasadniczej posiadającej poświadczenie zgodności z oryginałem przyjętym do państwowego zasobu geodezyjnego i kartograficznego.

MIEJSCOWY PLAN ZAGOSPODAROWANIA PRZESTRZENNEGO DLA TERENÓW W MIEJSCOWOŚCI SŁUBICE



BUDOWLANE I URBANISTYCZNE USŁUGI PROJEKTOWE
mgr inż. ALICJA PEJTA-JAWORSKA
opracowania planistyczne, projekty infrastruktury technicznej, ekspertyzy z zakresu ochrony środowiska

08-400 Płock, ul. Kazimierza Wielkiego 37/93 tel. 0-24 2682268 kom. 504786500 e-mail: apjaworska@wp.pl

Główny projektant: mgr inż. Alicja Pejta-Jaworska

Uprawnienia urbanistyczne Nr 1500