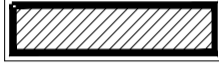





MIEJSCOWY PLAN ZAGOSPODAROWANIA PRZESTRZENNEGO DLA TERENÓW W MIEJSCOWOŚCIACH WIĄCZEMIN POLSKI I ALFONSÓW



Załącznik Nr 1
do Uchwały Nr
Rady Gminy Słubice
z dnia

Wyrys ze Studium uwarunkowań i kierunków zagospodarowania przestrzennego gminy Słubice

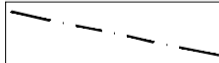





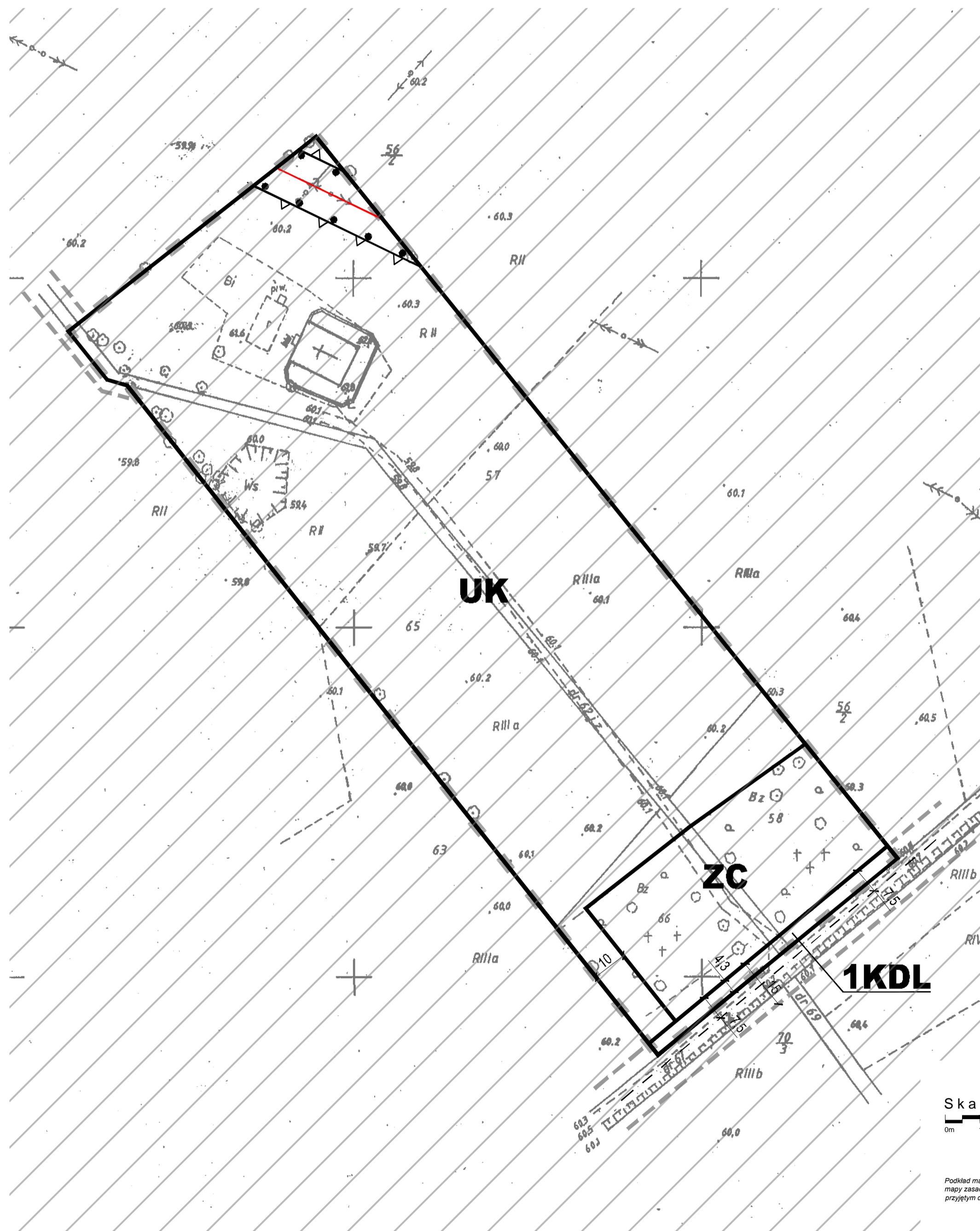
-  obszar objęty planem
-  tereny rolniczej przestrzeni produkcyjnej pozostałe
-  Obszar Chronionego Krajobrazu
-  tereny cmentarzy

LEGENDA:

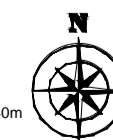
-  granica terenu objętego planem
-  linie rozgraniczające tereny o różnym przeznaczeniu i różnych zasadach zagospodarowania
- UK** teren zabudowy usługowej w zakresie kultury
- ZC** teren cmentarza
- KDL** teren drogi publicznej klasy lokalnej

Informacje:

-  oś jezdni
-  istniejąca sieć elektroenergetyczna SN ze strefą ochronną
-  orientacyjne linie rozgraniczające tereny o różnym przeznaczeniu
-  obszar narażony na niebezpieczeństwo powodzi na skutek zniszczenia lub uszkodzenia wału przeciwpowodziowego

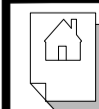


Skala 1:1000



Podkład mapowy został przygotowany z wykorzystaniem urzędowej kopii mapy zasadniczej posiadającej poświadczenie zgodności z oryginałem przyjętym do państwowego zasobu geodezyjnego i kartograficznego.

MIEJSCOWY PLAN ZAGOSPODAROWANIA PRZESTRZENNEGO DLA TERENÓW W MIEJSCOWOŚCIACH WIĄCZEMIN POLSKI I ALFONSÓW



BUDOWLANE I URBANISTYCZNE USŁUGI PROJEKTOWE
mgr inż. ALICJA PEJTA-JAWORSKA
opracowania planistyczne, projekty infrastruktury technicznej, ekspertyzy z zakresu ochrony środowiska

09-400 Płock, ul. Kazimierza Wielkiego 37/93 tel. 0-24 2682268 kom. 504766503 e-mail: apjaworska@wp.pl

Główny projektant: mgr inż. Alicja Pejta-Jaworska

Uprawnienia urbanistyczne Nr 1500