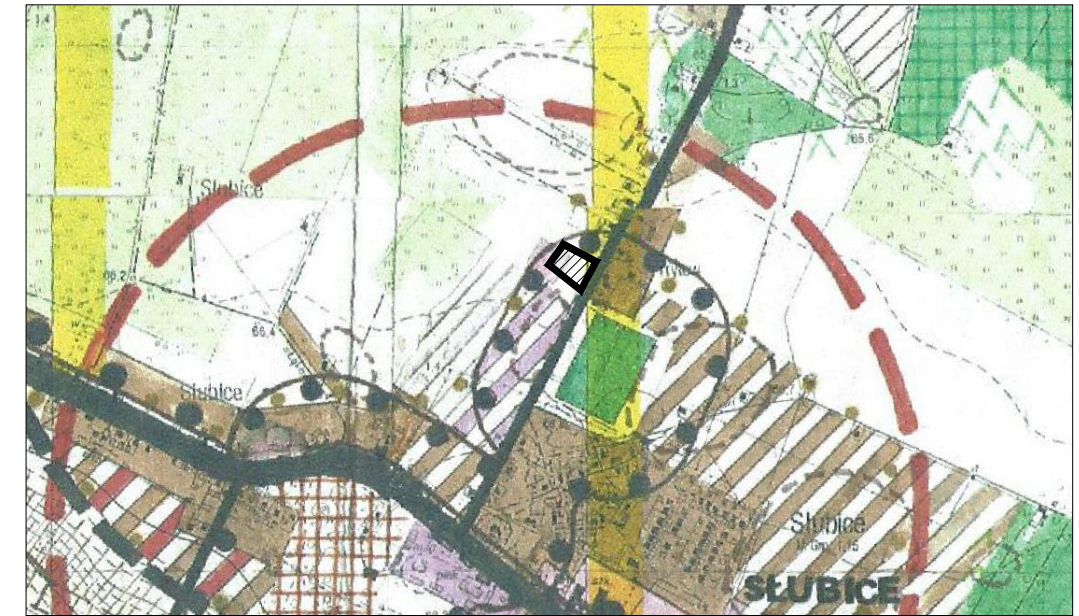
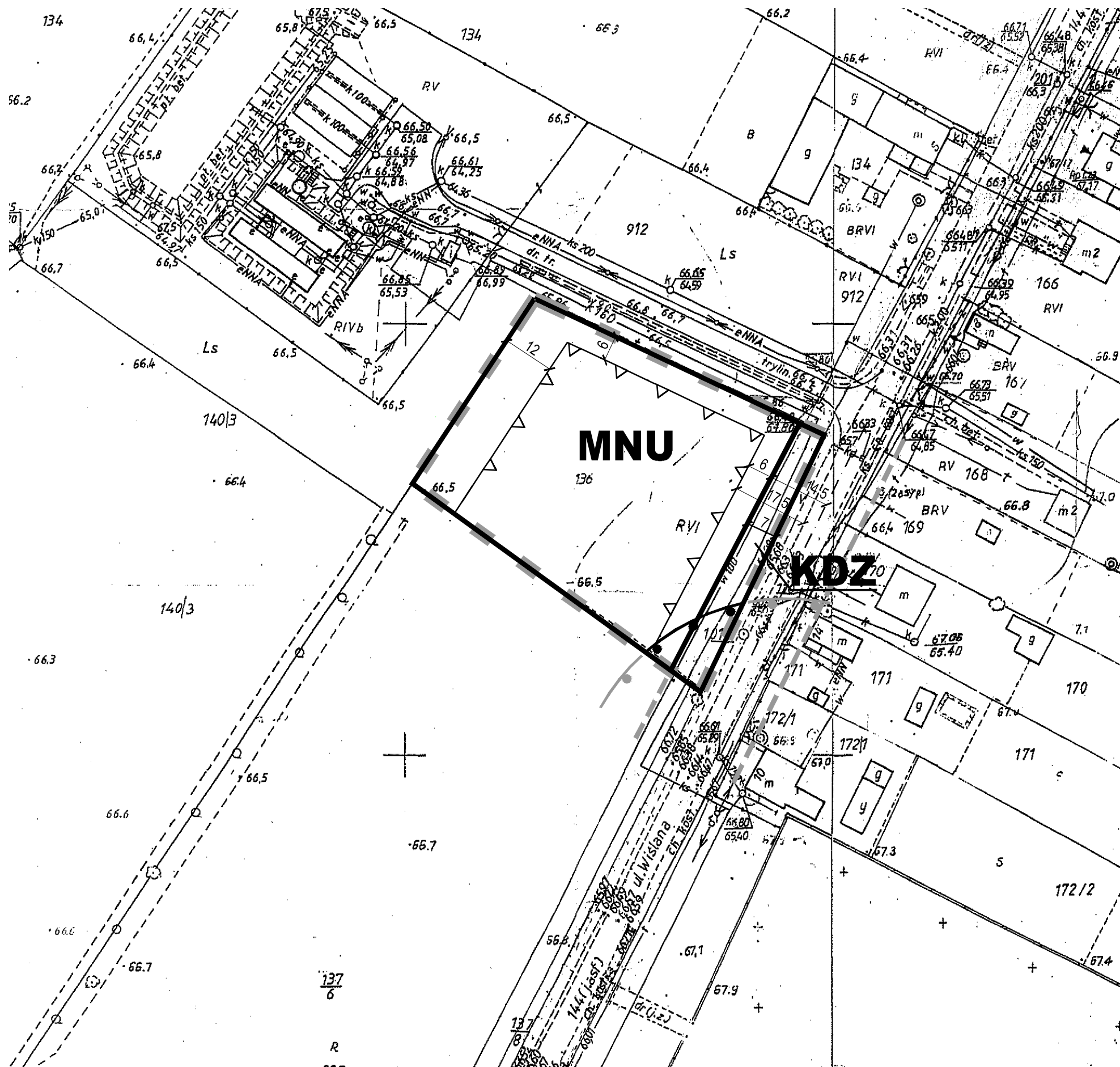






# MIEJSCOWY PLAN ZAGOSPODAROWANIA PRZESTRZENNEGO DLA TERENU W MIEJSCOWOŚCI SŁUBICE





Załącznik Nr 1  
do Uchwały Nr X.65.2015  
Rady Gminy Słubice  
z dnia 6 października 2015

## Wyrys ze Studium uwarunkowań i kierunków zagospodarowania przestrzennego gminy Słubice






-  obszar objęty planem
-  tereny adaptacji, przekształceń i intensyfikacji istniejącego układu osadniczego o dominującej funkcji mieszkaniowej jednorodzinnej
-  tereny rolniczej przestrzeni produkcyjnej pozostałe
-  Nadwiślański Obszar Chronionego Krajobrazu

### LEGENDA:

-  granice obszaru objętego ustaleniami planu
-  linie rozgraniczające tereny o różnym przeznaczeniu i różnych zasadach zagospodarowania
-  nieprzekraczalne linie zabudowy
- MNU** tereny zabudowy mieszkaniowo-usługowej
- KDZ** teren drogi publicznej klasy zbiorczej
-  granica strefy sanitarnej od cmentarza

### Informacje:

-  oś jezdni
-  granica strefy sanitarnej od cmentarza
-  orientacyjne linie rozgraniczające tereny o różnym przeznaczeniu

Skala 1:1000



Podkład mapowy został przygotowany z wykorzystaniem urzędowej kopii mapy zasadniczej posiadającej poświadczenie zgodności z oryginałem przyjętym do państwowego zasobu geodezyjnego i kartograficznego.

### MIEJSCOWY PLAN ZAGOSPODAROWANIA PRZESTRZENNEGO DLA TERENU W MIEJSCOWOŚCI SŁUBICE



BUDOWLANE I URBANISTYCZNE USŁUGI PROJEKTOWE  
mgr inż. ALICJA PEJTA-JAWORSKA  
opracowania planistyczne, projekty infrastruktury technicznej, ekspertyzy z zakresu ochrony środowiska

09-400 Plock, ul. Kazimierza Wielkiego 37/93 tel. 0-24 2682268 kom. 504766500 e-mail: apjaworska@wp.pl

Główny projektant: mgr inż. Alicja Pejta-Jaworska

Uprawnienia urbanistyczne Nr 1500