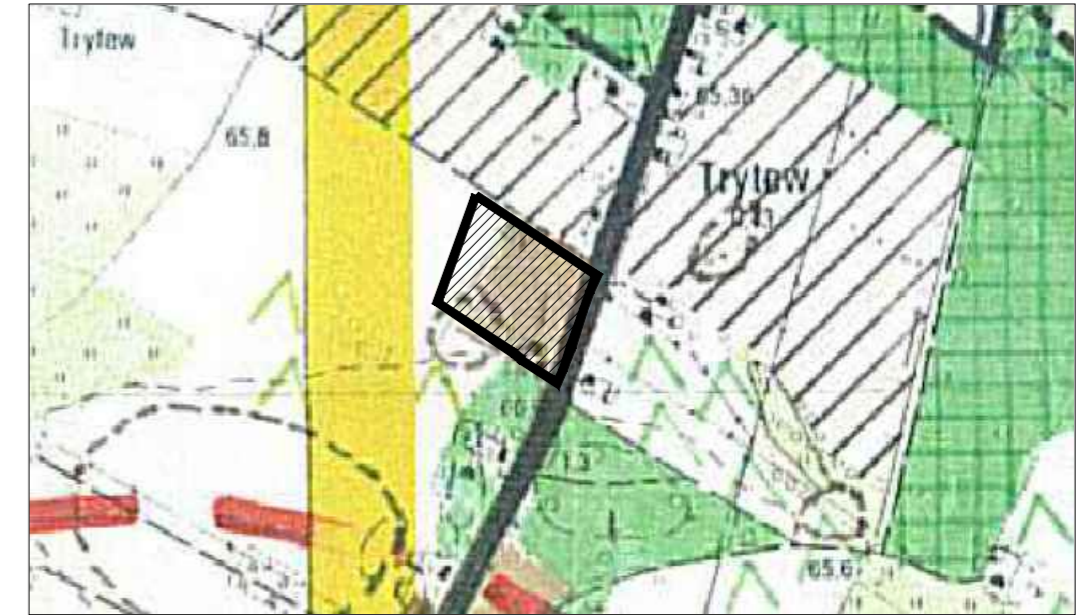


MIEJSCOWY PLAN ZAGOSPODAROWANIA PRZESTRZENNEGO DLA TERENÓW W MIEJSCOWOŚCI SŁUBICE

Załącznik Nr 1
do Uchwały Nr
Rady Gminy Słubice
z dnia

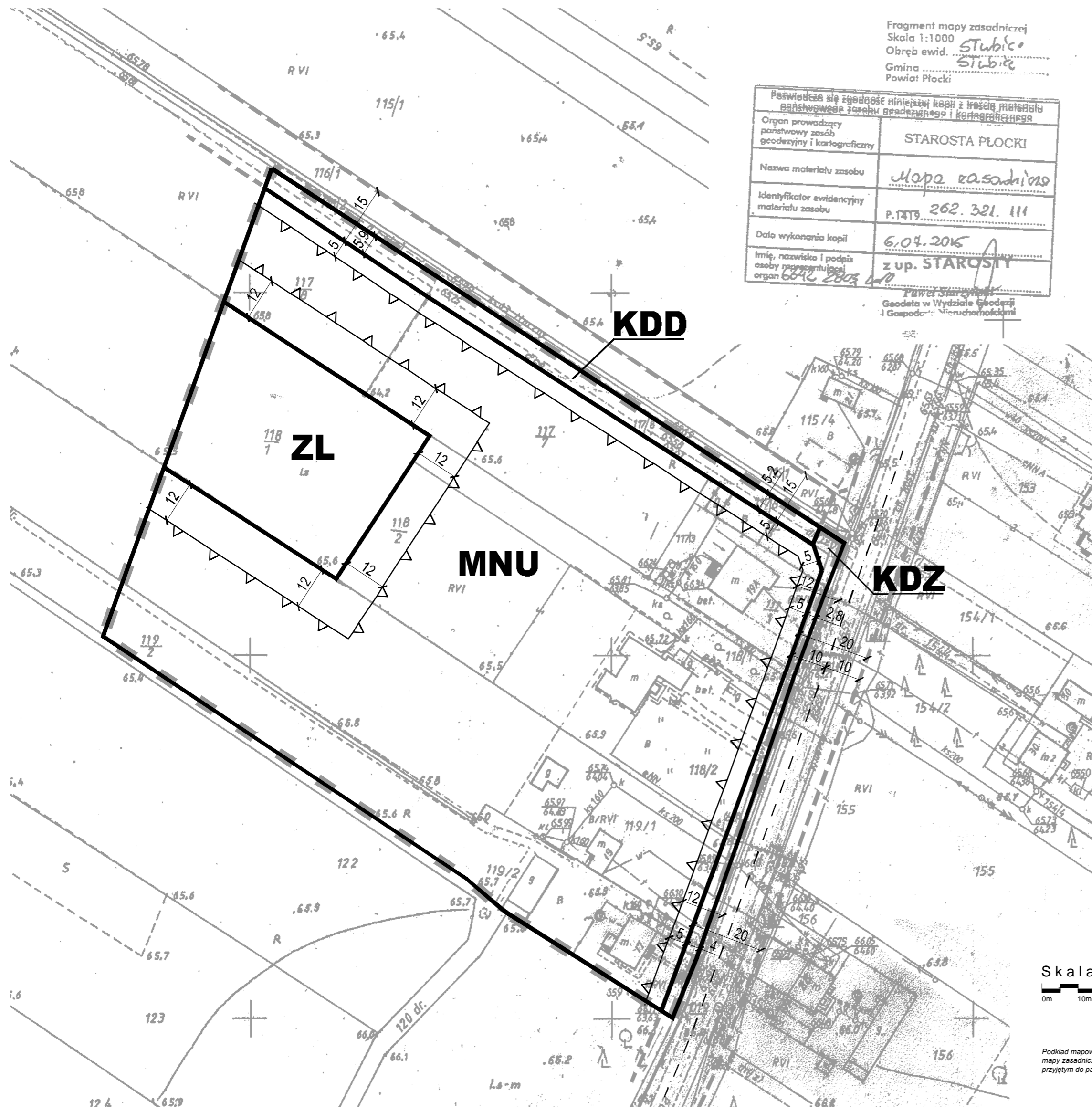
Wyrys ze Studium uwarunkowań i kierunków zagospodarowania przestrzennego gminy Słubice



Fragment mapy zasadniczej
Skala 1:1000
Obręb ewid. Słubice
Gmina Słubice
Powiat Płocki

Poświadczam się zgodność niniejszej kopii z treścią materiału państwowego zasobu geodezyjnego i kartograficznego	
Organ prowadzący państwowy zasób geodezyjny i kartograficzny	STAROSTA PŁOCKI
Nazwa materiału zasobu	Mapa zasadnicza
Identyfikator ewidencyjny materiału zasobu	P.1419 262.321.111
Data wykonania kopii	6.04.2016
Imię, nazwisko i podpis osoby odpowiedzialnej organ	z up. STAROSTY

Paweł Starosta
Geodeta w Wydziale Geodezji i Gospodarki Nieruchomościami



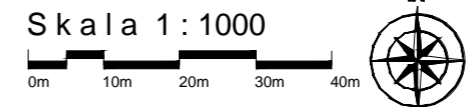
- obszar objęty planem
- TERENY ADAPTACJI PRZEKSZTAŁCEN, PORZĄDKOWANIA I INTENSYFIKACJI ISTNIEJĄCEGO UKŁADU OSADNICZEGO O DOMINUJĄCEJ FUNKCJI MIESZKANIOWO-USŁUGOWEJ
- OBSZAR CHRONIONEGO KRAJOBRAZU

Graficzne ustalenia planu:

- granica obszaru objętego ustaleniami planu
- linie rozgraniczające tereny o różnym przeznaczeniu i różnych zasadach zagospodarowania
- nieprzekraczalne linie zabudowy
- teren zabudowy mieszkaniowo-usługowej
- teren lasu
- teren drogi publicznej klasy dojazdowej
- teren drogi publicznej klasy zbiorczej

Informacje:

- orientacyjne linie rozgraniczające tereny o różnym przeznaczeniu
- oś drogi



Podkład mapowy został przygotowany z wykorzystaniem urzędowej kopii mapy zasadniczej posiadającej poświadczenie zgodności z oryginałem przyjętym do państwowego zasobu geodezyjnego i kartograficznego.

MIEJSCOWY PLAN ZAGOSPODAROWANIA PRZESTRZENNEGO DLA TERENÓW W MIEJSCOWOŚCI SŁUBICE	
BUDOWLANE I URBANISTYCZNE USŁUGI PROJEKTOWE mgr inż. ALICJA PEJTA-JAWORSKA opracowanie planistyczne, projekty infrastruktury technicznej, ekspertyzy z zakresu ochrony środowiska	
09-400 Płock, ul. Kazimierza Wielkiego 37/83 tel. 0-24-2682288 kom. 504785500 e-mail: a.pajta@wp.pl	
Główny projektant: mgr inż. Alicja Pejta-Jaworska Uprawnienia urbanistyczne Nr 1500	