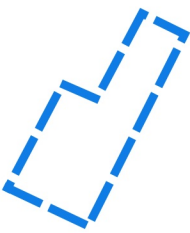
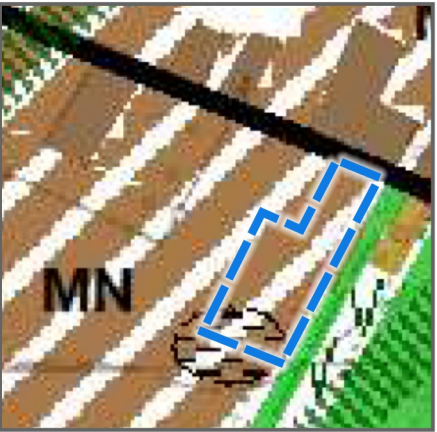


MIEJSCOWY PLAN ZAGOSPODAROWANIA PRZESTRZENNEGO DLA DZIAŁEK NR EWID. 569/3 I 333/3 W MIEJSCOWOŚCI SŁUBICE

Załącznik nr 2  
do Uchwały nr .....  
Rady Gminy Słubice  
z dnia .....

Wyrys ze Studium uwarunkowań i kierunków zagospodarowania przestrzennego Gminy Słubice



obszar objęty planem

tereny potencjalnego rozwoju o dominującej funkcji mieszkaniowo-usługowej

Ustalenia planu:




granica obszaru objętego planem



linie rozgraniczające tereny i różnym przeznaczeniu i zasadach zagospodarowania



nieprzekraczalna linia zabudowy



zwymerowane odległości



teren zabudowy mieszkaniowej jednorodzinnej lub zabudowy usługowej



teren komunikacji drogowej publicznej - drogi lokalnej

Informacje:



stanowisko archeologiczne AZP 54-56 nr 114



teren zabudowy mieszkaniowej jednorodzinnej lub zabudowy usługowej



teren lasu



teren komunikacji drogowej publicznej - drogi lokalnej

0 10 20 30 40 m

Skala: 1:1 000



MIEJSCOWY PLAN ZAGOSPODAROWANIA PRZESTRZENNEGO DLA DZIAŁEK NR EWID. 569/3 I 333/3 W MIEJSCOWOŚCI SŁUBICE



BUDOWLANE I URBANISTYCZNE USŁUGI PROJEKTOWE  
mgr inż. ALICJA PEJTA-JAWORSKA

opracowania planistyczne, projekty infrastruktury technicznej,  
ekspertyzy ochrony środowiska

09-400 Płock, ul. Kazimierza Wielkiego 37/93 kom. 504766500  
e-mail: apjaworska@wp.pl

Główny projektant: mgr inż. Alicja Pejta, upr. urbanistyczne nr 1500  
oprac. graficzne: mgr Paula Drzymała, upr. urbanistyczne - nr dyplomu: 80/2021/W1

rysunek planu wykonano  
z wykorzystaniem mapy zasadniczej  
(w postaci wektorowej)  
oraz zbioru danych z bazy EGIB  
pochodzących z państwowego zasobu  
geodezyjnego i kartograficznego  
udostępnionych przez Starostę  
Płockiego.  
układ współrzędnych EPSG: 2180