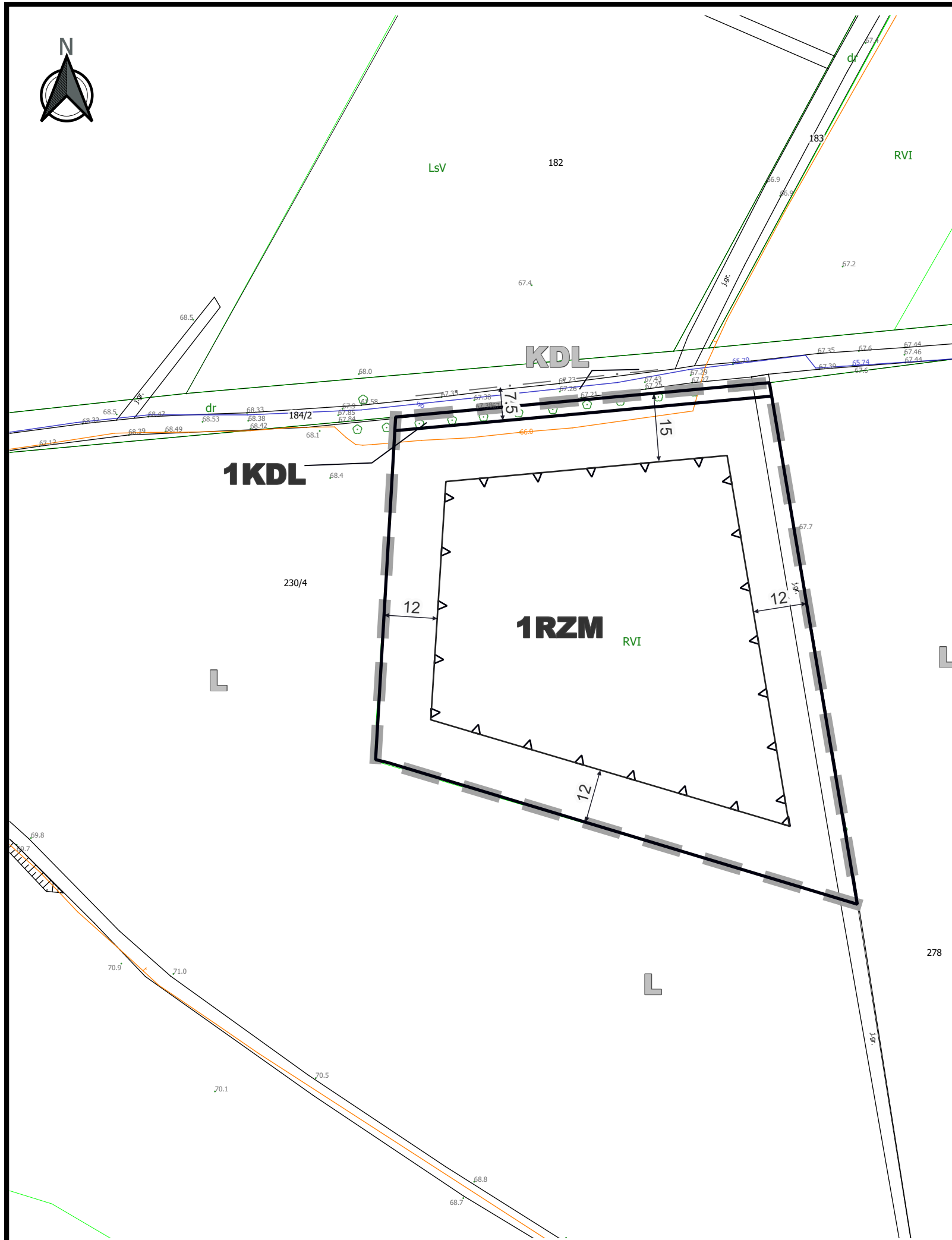


MIEJSCOWY PLAN ZAGOSPODAROWANIA PRZESTRZENNEGO DLA CZĘŚCI DZIAŁKI NR EWID. 230/4 i DZIAŁKI NR EWID. 232/2 W MIEJSCOWOŚCI GRZYBÓW





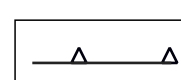
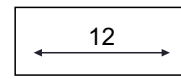




Wyrys ze Studium uwarunkowań i kierunków zagospodarowania przestrzennego gminy Słubice

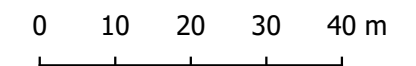


Załącznik nr 1
do Uchwały Nr
Rady Gminy Słubice
z dnia

-  OBSZAR OBJĘTY PLANEM
-  KOMPLEKSY LEŚNE I TERENY ZADRZEWIONE, ZAKRZEWIONE / LASY OCHRONNE
-  POZOSTAŁE TERENY ROLNICZE

Ustalenia planu:

-  granica obszaru objętego planem
 -  linie rozgraniczające tereny o różnym przeznaczeniu i różnych zasadach zagospodarowania
 -  nieprzekraczalna linia zabudowy
 -  zwymiarowane odległości
 -  teren zabudowy zagrodowej
 -  teren komunikacji publicznej drogi lokalnej
- Informacje:
-  teren drogi lokalnej
 -  teren lasu



Skala: 1:1 000

MIEJSCOWY PLAN ZAGOSPODAROWANIA PRZESTRZENNEGO DLA CZĘŚCI DZIAŁKI NR EWID. 230/4 i DZIAŁKI NR EWID. 232/2 W MIEJSCOWOŚCI GRZYBÓW



BUDOWLANE I URBANISTYCZNE USŁUGI PROJEKTOWE
mgr inż. ALICJA PEJTA-JAWORSKA
opracowania planistyczne, projekty infrastruktury technicznej, ekspertyzy ochrony środowiska

09-400 Płock, ul. Kazimierza Wielkiego 37/93 kom. 504766500 e-mail: apjaworska@wp.pl

Główny projektant: mgr inż. Alicja Pejta, upr. urbanistyczne nr 1500
Oprac. graficzne: mgr Paula Drzymała, upr. urbanistyczne - nr dyplomu: 80/2021/W1