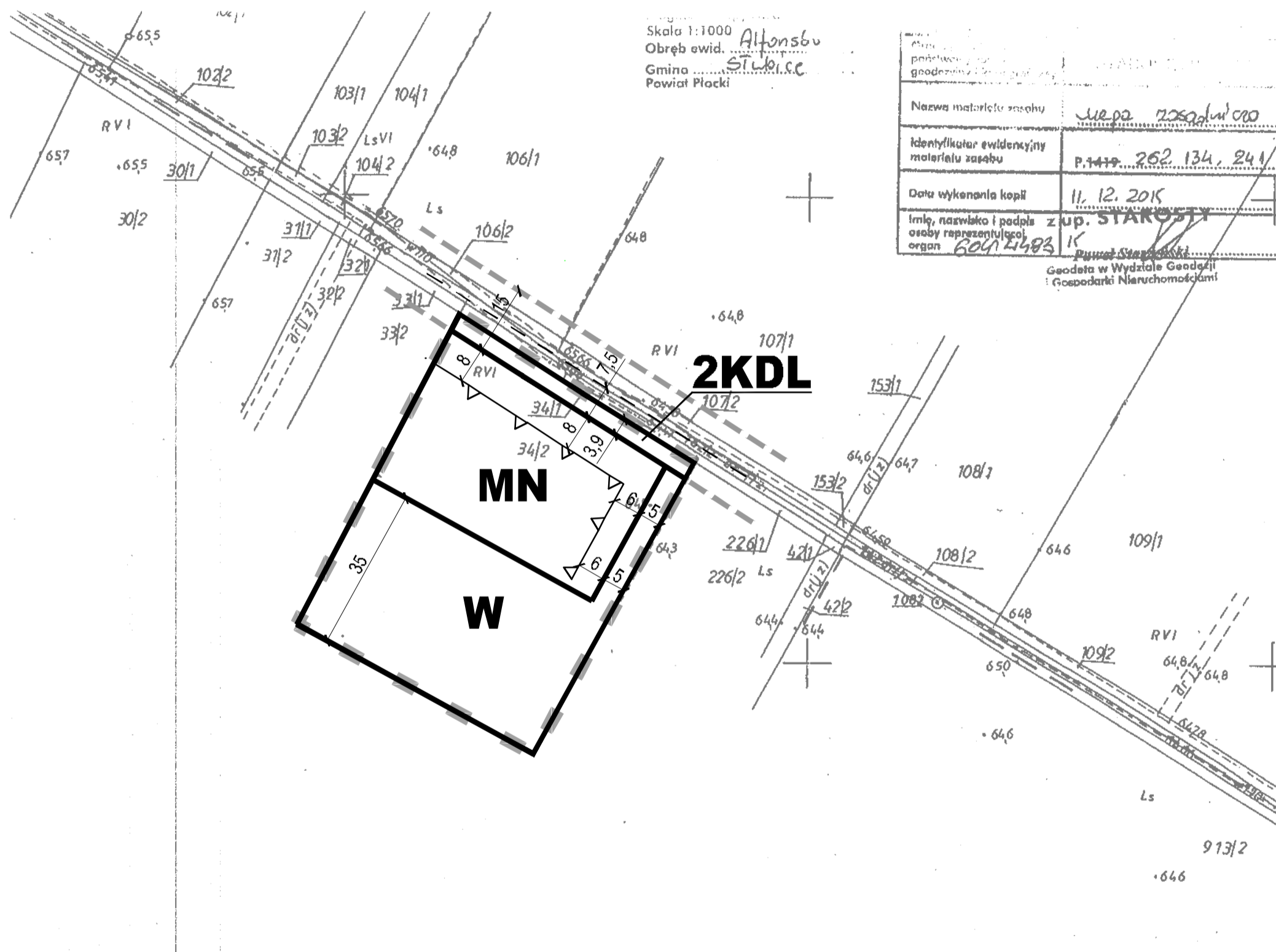
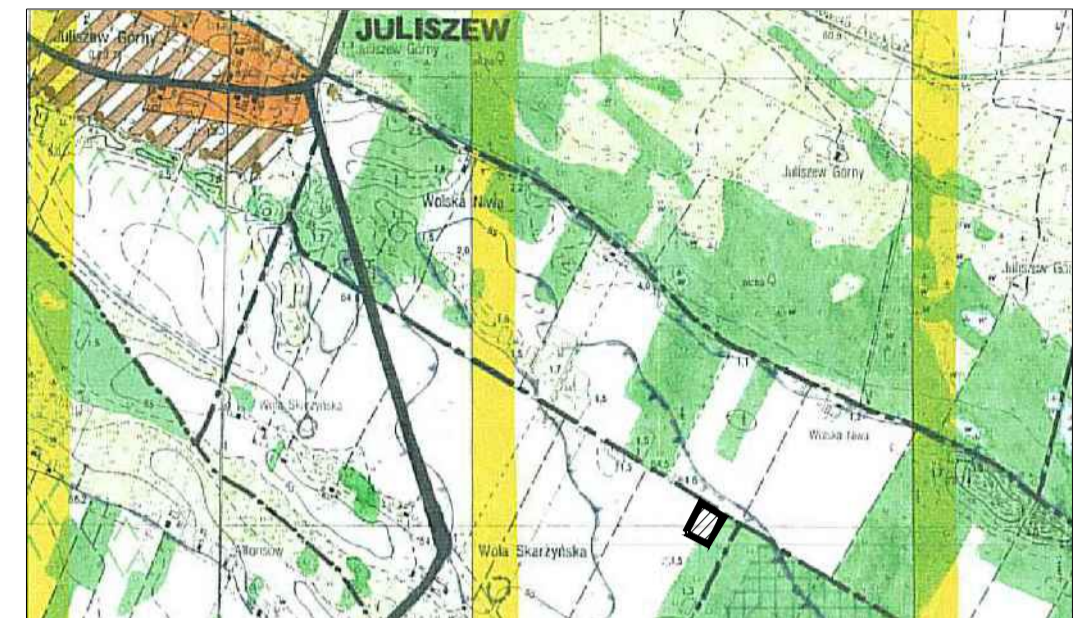


# MIEJSCOWY PLAN ZAGOSPODAROWANIA PRZESTRZENNEGO DLA TERENÓW W MIEJSCOWOŚCIACH WIĄCZEMIN POLSKI I ALFONSÓW

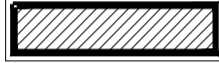


Załącznik Nr 2  
do Uchwały Nr .....  
Rady Gminy Ślubice  
z dnia .....







## Wyrys ze Studium uwarunkowań i kierunków zagospodarowania przestrzennego gminy Ślubice

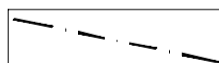



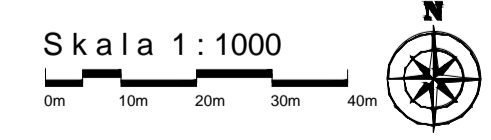
Skala 1:1000  
Obręb ewid. Alfonsów  
Gmina Ślubice  
Powiat Płocki

Nazwa materiału zasobu	Uwaga 22602/000
Identyfikator ewidencyjny materiału zasobu	P.1449 262 134, 241
Data wykonania kopii	11. 12. 2015
Imię, nazwisko i podpis osoby reprezentującej organ	z up. STAROSTY P.1449 262 134, 241 604 2483 15 Geodeta w Wydziale Geodezji i Gospodarki Nieruchomościami

-  obszar objęty planem
-  tereny rolniczej przestrzeni produkcyjnej pozostałe
-  Obszar Chronionego Krajobrazu

- LEGENDA:**
-  granica terenu objętego planem
  -  linie rozgraniczające tereny o różnym przeznaczeniu i różnych zasadach zagospodarowania
  -  nieprzekraczalne linie zabudowy
  -  teren zabudowy mieszkaniowej jednorodzinnej
  -  teren urządzeń zaopatrzenia w wodę
  -  teren drogi publicznej klasy lokalnej

- Informacje:**
-  oś jezdni
  -  orientacyjne linie rozgraniczające tereny o różnym przeznaczeniu



Podkład mapowy został przygotowany z wykorzystaniem urzędowej kopii mapy zasadniczej posiadającej poświadczenie zgodności z oryginałem przyjętym do państwowego zasobu geodezyjnego i kartograficznego.

**MIEJSCOWY PLAN ZAGOSPODAROWANIA PRZESTRZENNEGO  
DLA TERENÓW W MIEJSCOWOŚCIACH  
WIĄCZEMIN POLSKI I ALFONSÓW**

BUDOWLANE I URBANISTYCZNE USŁUGI PROJEKTOWE  
mgr inż. ALICJA PEJTA-JAWORSKA  
opracowania planistyczne, projekty infrastruktury technicznej, ekspertyzy z zakresu ochrony środowiska

09-400 Płock, ul. Kazimierza Wielkiego 37/93 tel. 0-24 2682268 kom. 504766500 e-mail: apjaworska@wp.pl

Główny projektant: mgr inż. Alicja Pejta-Jaworska  
Uprawnienia urbanistyczne Nr 1500