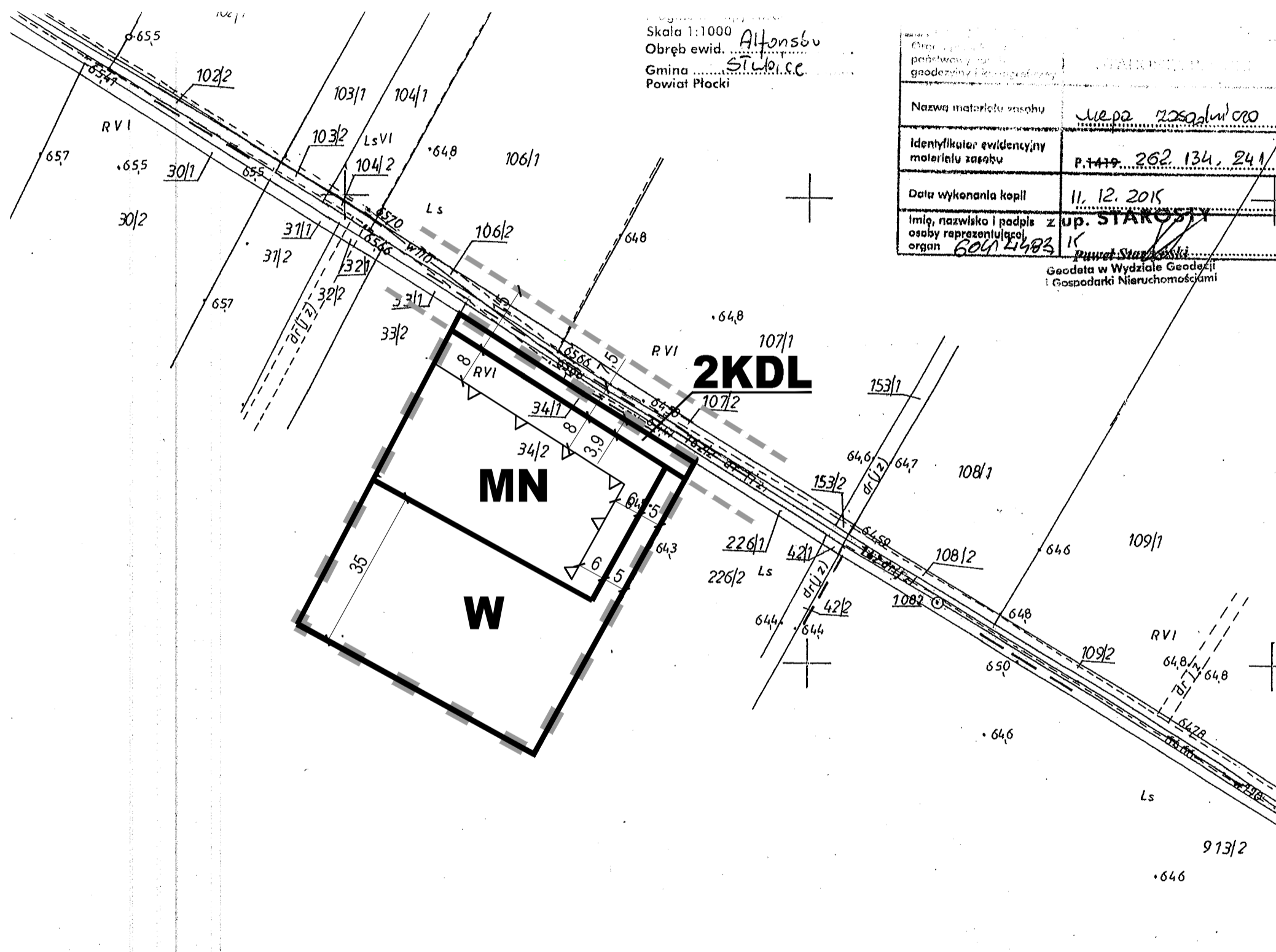
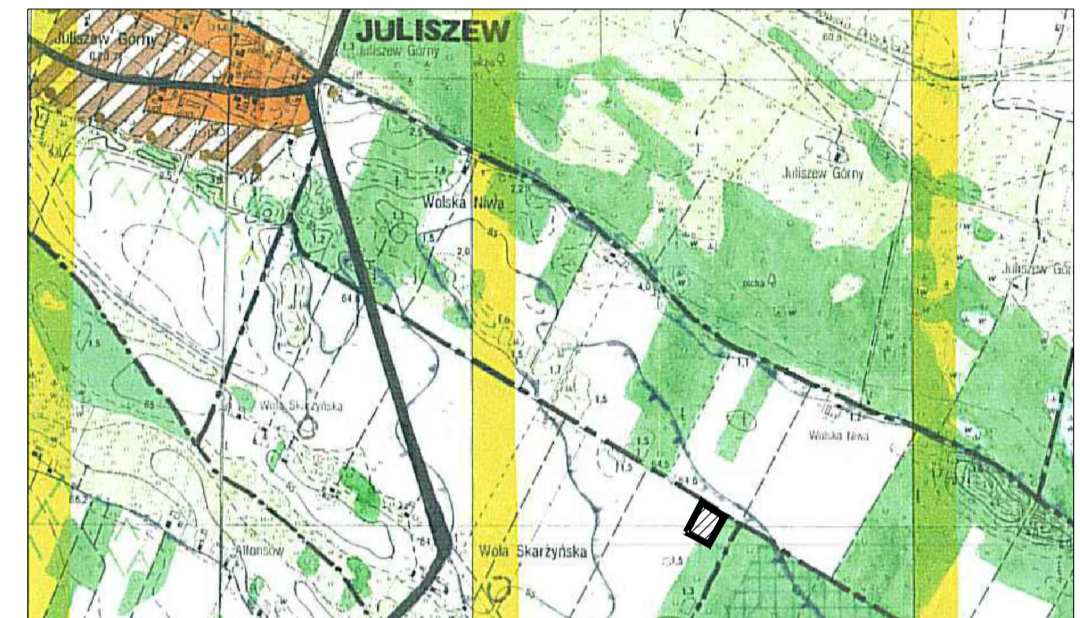


MIEJSCOWY PLAN ZAGOSPODAROWANIA PRZESTRZENNEGO DLA TERENÓW W MIEJSCOWOŚCIACH WIĄCZEMIN POLSKI I ALFONSÓW

Załącznik Nr 2
do Uchwały Nr
Rady Gminy Słubice
z dnia

Wyrys ze Studium uwarunkowań i kierunków zagospodarowania przestrzennego gminy Słubice



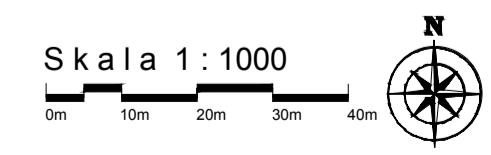
Skala 1:1000
Obręb ewid. Alfonsów
Gmina Słubice
Powiat Płocki

Nazwa materiału zasobu	Miejski zasobnik wód
Identyfikator ewidencyjny materiału zasobu	P.1419 262 134 241
Data wykonania kopii	11. 12. 2015
Imię, nazwisko i podpis osoby reprezentującej organ	up. STARKOŚĆ 604 2483 Główny Inżynier Geodeta w Wydziale Geodezji i Gospodarki Nieruchomościami

- obszar objęty planem
- tereny rolniczej przestrzeni produkcyjnej pozostałe
- Obszar Chronionego Krajobrazu

- LEGENDA:**
- granica terenu objętego planem
 - linie rozgraniczające tereny o różnym przeznaczeniu i różnych zasadach zagospodarowania
 - nieprzekraczalne linie zabudowy
 - MN** teren zabudowy mieszkaniowej i jednorodzinnej
 - W** teren urządzeń zaopatrzenia w wodę
 - KDL** teren drogi publicznej klasy lokalnej

- Informacje:**
- oś jezdni
 - orientacyjne linie rozgraniczające tereny o różnym przeznaczeniu



Podkład mapowy został przygotowany z wykorzystaniem urzędowej kopii mapy zasadniczej posiadającej poświadczenie zgodności z oryginałem przyjętym do państwowego zasobu geodezyjnego i kartograficznego.

**MIEJSCOWY PLAN ZAGOSPODAROWANIA PRZESTRZENNEGO
DLA TERENÓW W MIEJSCOWOŚCIACH
WIĄCZEMIN POLSKI I ALFONSÓW**

BUDOWLANE I URBANISTYCZNE USŁUGI PROJEKTOWE
mgr inż. ALICJA PEJTA-JAWORSKA
opracowania planistyczne, projekty infrastruktury technicznej, ekspertyzy z zakresu ochrony środowiska

08-400 Plock, ul. Kazimierza Wielkiego 37/93 tel. 0-24 2682268 kom. 504766500 e-mail: apjaworska@wp.pl

Główny projektant: mgr inż. Alicja Pejta-Jaworska
Uprawnienia urbanistyczne Nr 1500