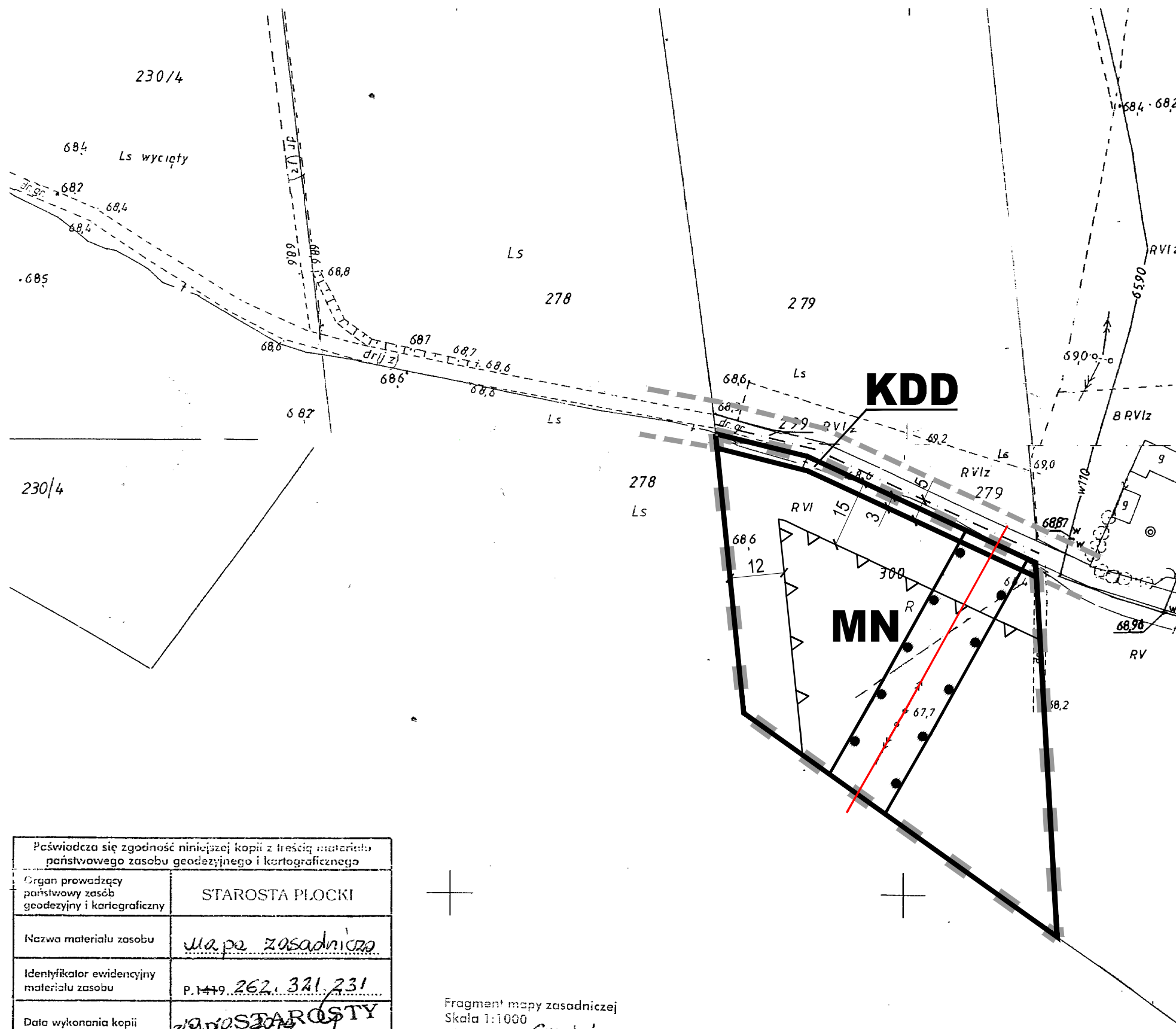
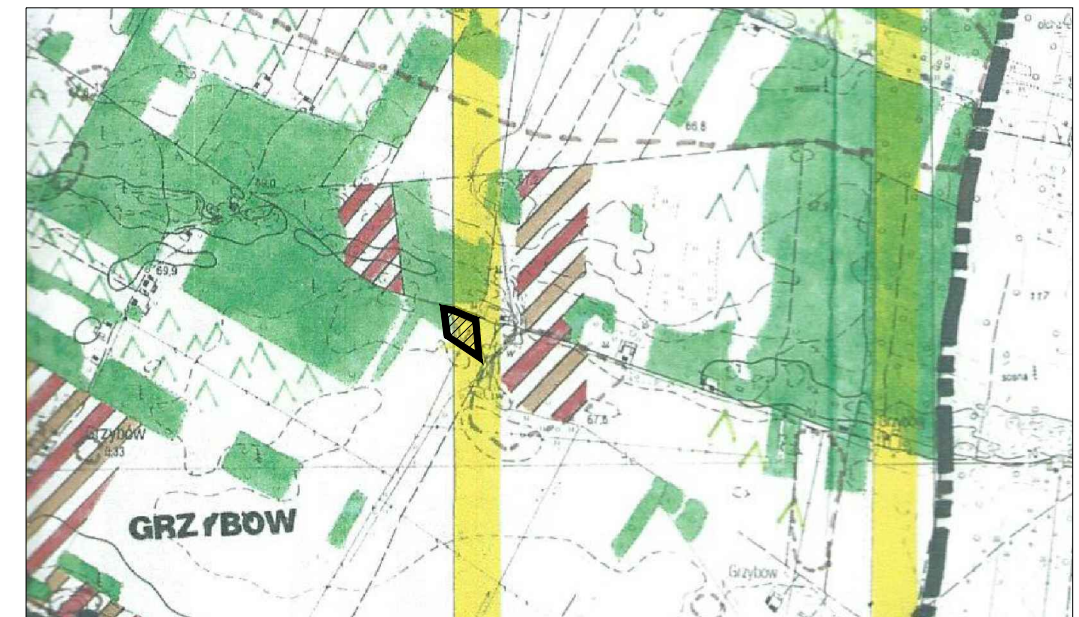








# MIEJSCOWY PLAN ZAGOSPODAROWANIA PRZESTRZENNEGO DLA TERENU WE WSI GRZYBÓW




Załącznik Nr 1  
do Uchwały Nr X.63.2015  
Rady Gminy Słubice  
z dnia 6 października 2015 roku

## Wyrys ze Studium uwarunkowań i kierunków zagospodarowania przestrzennego gminy Słubice






-  obszar objęty planem
-  tereny potencjalnego rozwoju funkcji mieszkaniowo-usługowej
-  tereny rolniczej przestrzeni produkcyjnej pozostałe
-  lasy
-  dolesienia
-  Nadwiślański Obszar Chronionego Krajobrazu

### LEGENDA:

-  granice obszaru objętego ustaleniami planu
-  linie rozgraniczające tereny o różnym przeznaczeniu i różnych zasadach zagospodarowania
-  nieprzekraczalne linie zabudowy
- MN** tereny zabudowy mieszkaniowej jednorodzinnej
- KDD** teren drogi publicznej klasy dojazdowej

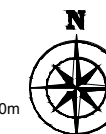
### Informacje:

-  oś jezdni
-  istniejąca sieć elektroenergetyczna SN ze strefą ochronną
-  orientacyjne linie rozgraniczające tereny o różnym przeznaczeniu

Pozwiera się zgodność niniejszej kopii z treścią materiału państwowego zasobu geodezyjnego i kartograficznego	
Organ prowadzący państwowy zasób geodezyjny i kartograficzny	STAROSTA PŁOCKI
Nazwa materiału zasobu	mapa zasadnicza
Identyfikator ewidencyjny materiału zasobu	P.149.262.321.231
Data wykonania kopii	20.10.2015
Imię, nazwisko i podpis osoby reprezentującej organ	Marzena Dorota Chydzewska Inspektor w Wydziale Geodezji i Gospodarstwie nieruchomościami

Fragment mapy zasadniczej  
Skala 1:1000  
Obręb ewid. Grzybów  
Gmina Słubice  
Powiat Płocki

Skala 1:1000



Podkład mapowy został przygotowany z wykorzystaniem urzędowej kopii mapy zasadniczej posiadającej poświadczenie zgodności z oryginałem przyjętym do państwowego zasobu geodezyjnego i kartograficznego.

### MIEJSCOWY PLAN ZAGOSPODAROWANIA PRZESTRZENNEGO DLA TERENU WE WSI GRZYBÓW



BUDOWLANE I URBANISTYCZNE USŁUGI PROJEKTOWE  
mgr inż. ALICJA PEJTA-JAWORSKA  
opracowania planistyczne, projekty infrastruktury technicznej, ekspertyzy z zakresu ochrony środowiska

09-400 Plock, ul. Kazimierza Wielkiego 37/93 tel. 0-24 2682268 kom. 504766500 e-mail: apjaworska@wp.pl

Główny projektant: mgr inż. Alicja Pejta-Jaworska

Uprawnienia urbanistyczne Nr 1500