



Warszawa, dnia 17.10.2012r.

W-5/4427/307/12/575UK

Usługi Projektowe
drogi, ulice, organizacja ruchu
inż. Franciszek Rytwiński
ul. gen. Władysława Andersa 42
09-410 Płock

Dotyczy; uzgodnienia konstrukcji nawierzchni dla włączenia drogi gminnej
do drogi woj. nr 575 w km 28+165.

W odpowiedzi na pismo nr 70/12 z dnia 29.09.2012r, Mazowiecki Zarząd Dróg
Wojewódzkich w Warszawie **uzgadnia** (Uzgodnienie nr UK-575-134/12 z dnia 17.10.2012r)
konstrukcję nawierzchni dla włączenia nowo budowanej drogi gminnej w m. Grzybów
(w zakresie pasa drogowego drogi woj.) do drogi wojewódzkiej nr 575 w km 28+165 zgodnie
z załączonym do pisma rysunkiem nr 3.0.

p.o. Dyrektora
Mazowieckiego Zarządu Dróg Wojewódzkich
w Warszawie


[Signature]
mgr inż. Zbigniew Ostrowski

Za zgodność z oryginałem

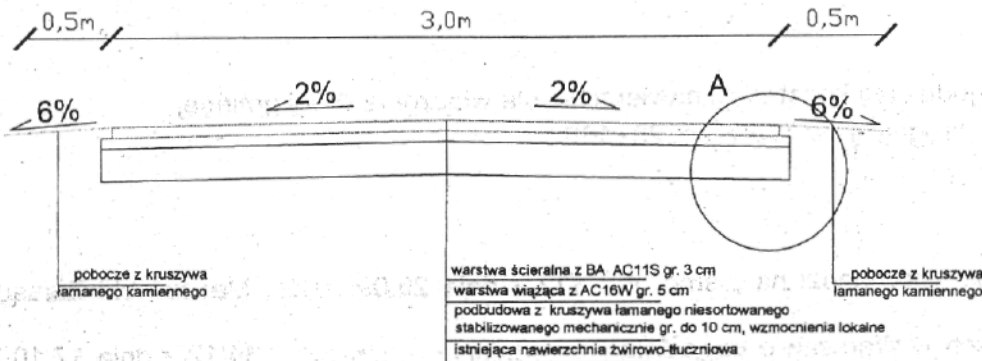
PROJEKTANT
nr upr. drog. 148/94
i sprawdzające z 1994 r.

[Signature]
inż. Franciszek Rytwiński

Przekrój normalny km 0+000 - 0+020

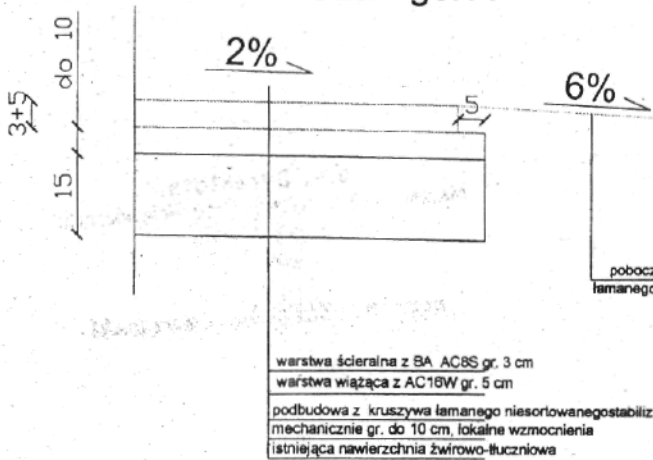


Przekrój normalny km 0+020 - 906,7



UWAGA: pobocza wykonać do max. szerokości do 0,5m, gdy brak szerokości pasa drogowego to do granicy pasa

Szczegół A



Mazowiecki Zarząd Dróg Wojewódzkich w Warszawie
ul. Mazowiecka 14, 00-048 Warszawa

UZGODNIENIE
w zakresie pasa drogowego DW 575
UK-575 - 134, 12 z dnia 17.10.2017

Uzgodniam konstrukcję nawierzchni i szczegóły konstrukcyjne w całości - ze zniwelowaniem - na rysunku p.o. Dyrektora Mazowieckiego Zarządu Dróg Wojewódzkich w Warszawie

mgr inż. Zbigniew Ostrowski
podpis

PROJEKTANT
nr upr. drog. 148/88
i sprawdzające z 1994 r.
inż. Franciszek Rytwiński

Usługi Projektowe SC F. Rytwiński, L. Rytwińska-Nowak

OBIEKT	Odbudowa drogi gminnej G49 w miejsc. Grzybów, gm. Stubice			
ZAMAWIAJĄCY	Gmina Stubice			BRANŻA drog.
NAZWA RYSUNKU	Przekroje normalne			SKALA 1:25; 1:10
	NAZWISKO	NR UPR.	SPECJALNOŚĆ	PODPIS
OPRACOWAŁ	Tomasz Dudkiewicz		drogi	
PROJEKTOWAŁ	Franciszek Rytwiński	148/88	drogi	05.2012
SPRAWDZIŁ	Zenobia Skutnik	46/91	drogi	NR RYS. 3.0