








LEGENDA

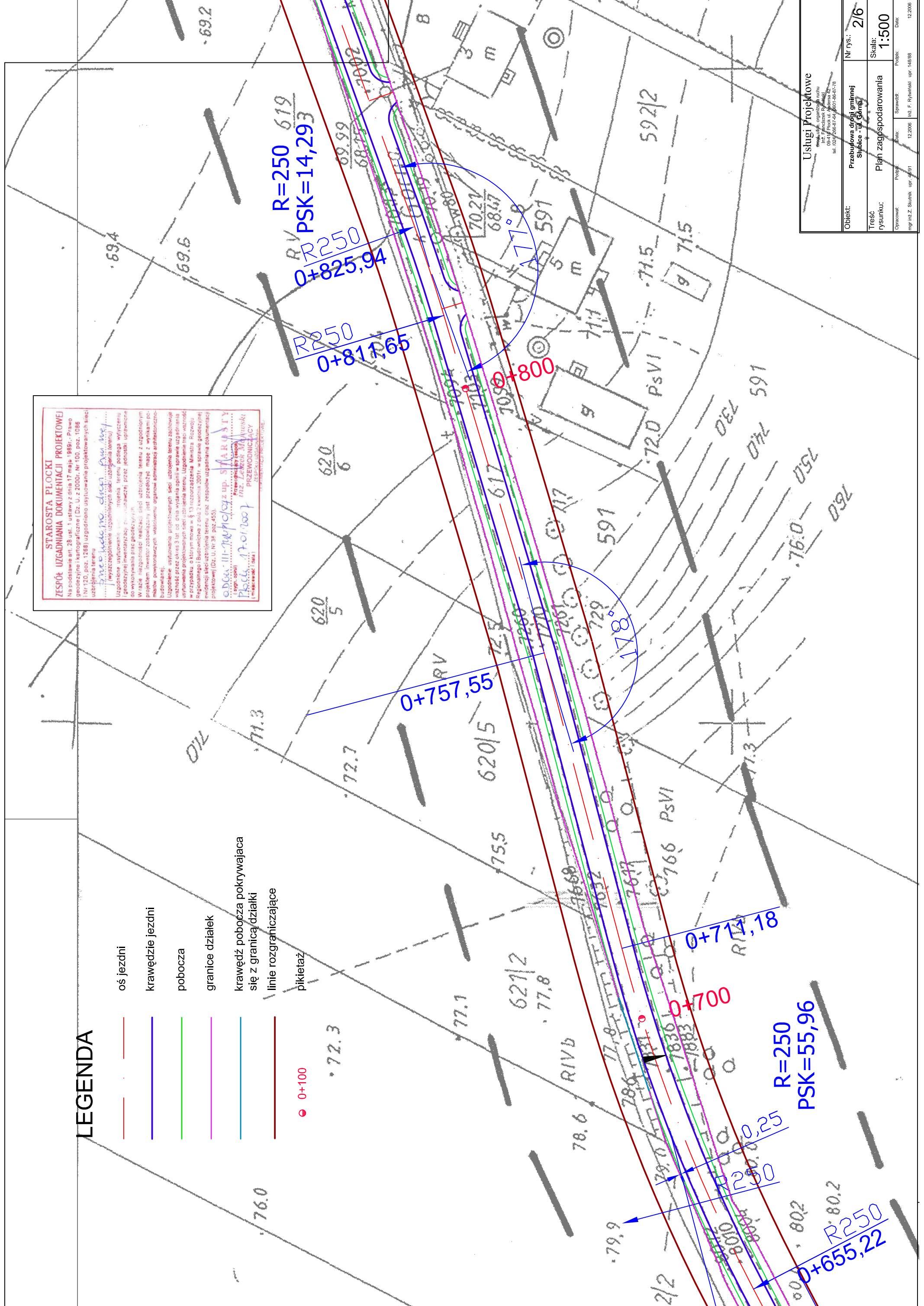
-  oś jezdni
-  krawędzie jezdni
-  pobocza
-  granice działek
-  krawędź pobocza pokrywająca się z granicą działki
-  linie rozgraniczające
-  pikietaż

STAROSTA PŁOCKI
ZESPÓŁ UZGADNIANIA DOKUMENTACJI PROJEKTOWEJ
 Na podstawie art. 28 ust. 1 ustawy z dnia 17 maja 1989r. - Prawo geodezyjne i kartograficzne (Dz. U. z 2000r. Nr 100, poz. 1086 i Nr 120, poz. 1288) uzgodniono usytuowanie projektowanych sieci uzbrojenia terenu

Przebudowa drogi gminnej Szybowice - ul. Górna

Uzgodnienie usytuowania projektowanych sieci uzbrojenia terenu zachowuje ważność przez okres 3 lat od dnia wydania opinii w sprawie uzgadniania usytuowania projektowanych sieci uzbrojenia terenu. Uzgodnienie traci ważność w przypadku o którym mowa w § 13 rozporządzenia Ministra Rozwoju Regionalnego i Budownictwa z dnia 2 kwietnia 2001r. w sprawie geodezyjnej ewidencji sieci uzbrojenia terenu oraz zespołów uzgadniania dokumentacji projektowej (Dz. U. Nr 39, poz. 455).

o.dca. III - *Michał* z up. *STAROSTY*
 Przewodniczący Zarządu Powiatu Płockiego
 Przewodniczący Zarządu Powiatu Płockiego



Usługi Projektowe		Nr rys.: 2/6	
Przebudowa drogi gminnej Szybowice - ul. Górna		Skala: 1:500	
Tytuł: Plan zagospodarowania		Data: 12.2006	
Obiekt: Przebudowa drogi gminnej Szybowice - ul. Górna		Podpis: mgr inż. Z. Skutnik upr. 4691	
Tytuł: Plan zagospodarowania		Sprawdził: mgr inż. F. Rywiński upr. 148/88	
Obiekt: Przebudowa drogi gminnej Szybowice - ul. Górna		Data: 12.2006	