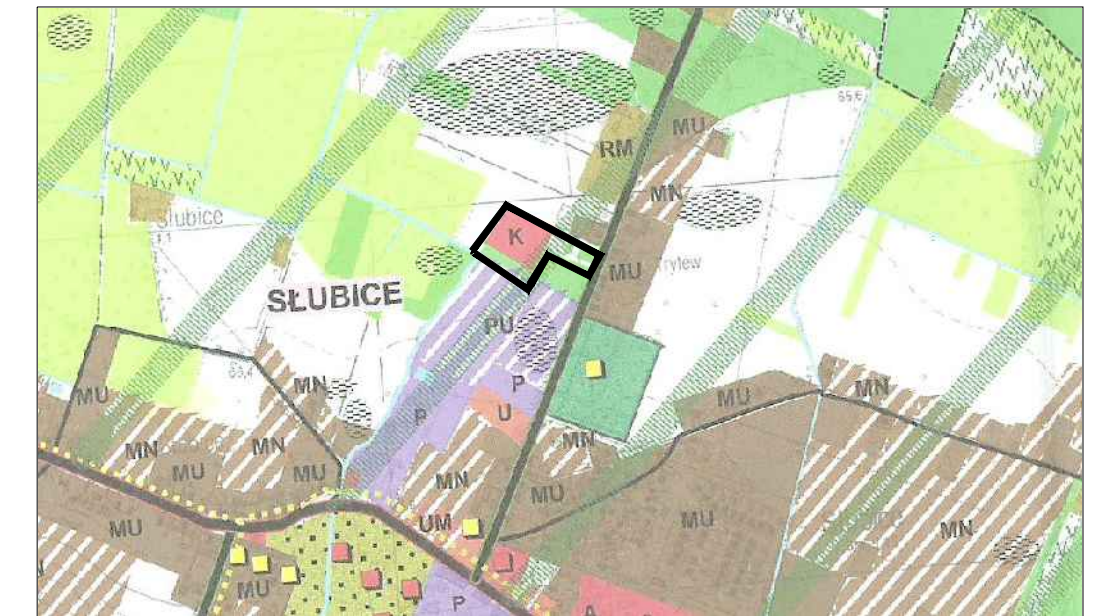


MIEJSCOWY PLAN ZAGOSPODAROWANIA PRZESTRZENNEGO DLA TERENU DZIAŁKI NR EWID. 912 W MIEJSCOWOŚCI SŁUBICE

Załącznik Nr 1
do Uchwały Nr XV.117.2020
Rady Gminy Słubice
z dnia 23 czerwca 2020 roku

Wyrys ze Studium uwarunkowań i kierunków zagospodarowania przestrzennego gminy Słubice



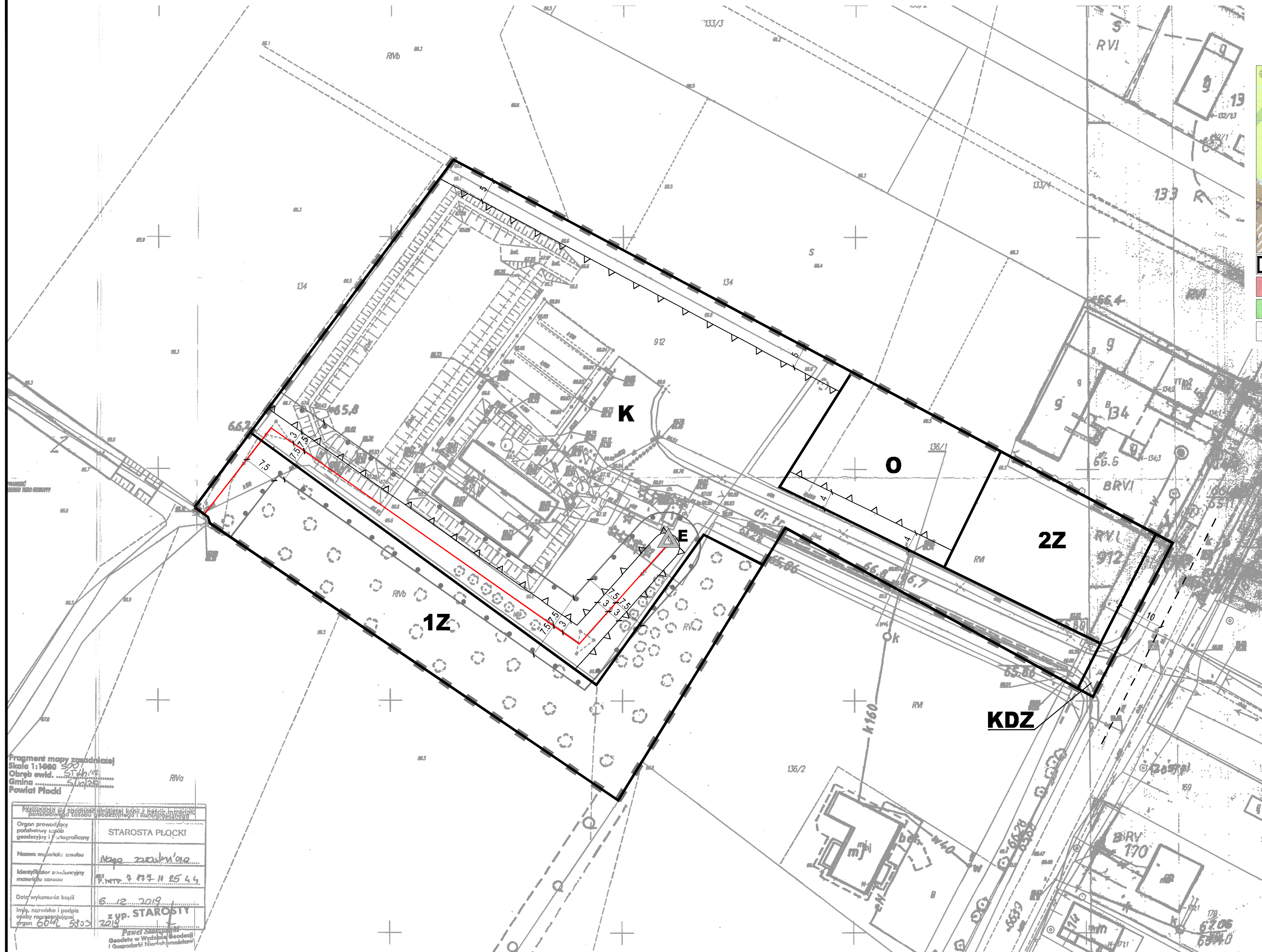
- obszar objęty planem
- tereny realizacji celów publicznych - oczyszczalnia ścieków
- kompleksy leśne i tereny zadrzewione
- pozostałe tereny rolnicze

Graficzne ustalenia planu:

- granica obszaru objętego ustaleniami planu
- linie rozgraniczające tereny o różnym przeznaczeniu i różnych zasadach zagospodarowania
- nieprzekraczalne linie zabudowy
- teren gospodarki ściekowej
- teren gospodarki odpadami
- teren zieleni izolacyjnej
- teren drogi publicznej klasy zbiorczej
- strefa ochronna od linii elektroenergetycznej

Informacje:


- orientacyjne linie rozgraniczające tereny o różnym przeznaczeniu
- istniejąca linia elektroenergetyczna
- oś jezdni
- stacja transformatorowa



Fragm. mapy zasadniczej
Skala 1:1000 500
Obręb ewid. 5140/4
Gmina Słubice
Powiat Płock

Pracownia dla zagospodarowania przestrzennego i urbanistycznego	
Organ prowadzący parafialny zespół geodezyjny i fotograficzny	STAROSTA PŁOCKI
Nazwa materiału: zasobu	Nazwa zasobu 010
Identyfikator archiwalny materiału zasobu	P.MTY. 3 139 N 25 44
Data wykonania kopii	6.12.2019
Inny, nazwisko i podpis osoby odpowiedzialnej	z up. STAROSTY 2019
Powiat Starostwa Geodeta w Wydziale Geodezji i Gospodarki Nieruchomościami	

Skala 1:500



Podane mapy zostały opracowane z wykorzystaniem i z pomocą/za zgodą/zaświadczenia posiadacza nieruchomości zgodnie z zrysem projektu do planu zagospodarowania przestrzennego i katastru.

MIEJSCOWY PLAN ZAGOSPODAROWANIA PRZESTRZENNEGO DLA TERENU DZIAŁKI NR EWID. 912 W MIEJSCOWOŚCI SŁUBICE	
	BUDOWLANE I URBANISTYCZNE USŁUGI PROJEKTOWE mgr inż. ALICJA PEJTA-JAWORSKA opracowania planistyczne, projekty infrastruktury inżynierskiej, współpracy z zakresu ochrony środowiska
08-403 Płock, J. Kazimierza Wielkiego 37 85 kom. 504765000 e-mail: a.pejta@wp.pl	
Główny projektant: mgr inż. Alicja Pejta-Jaworska Uprawnienia urbanistyczne Nr 1500	