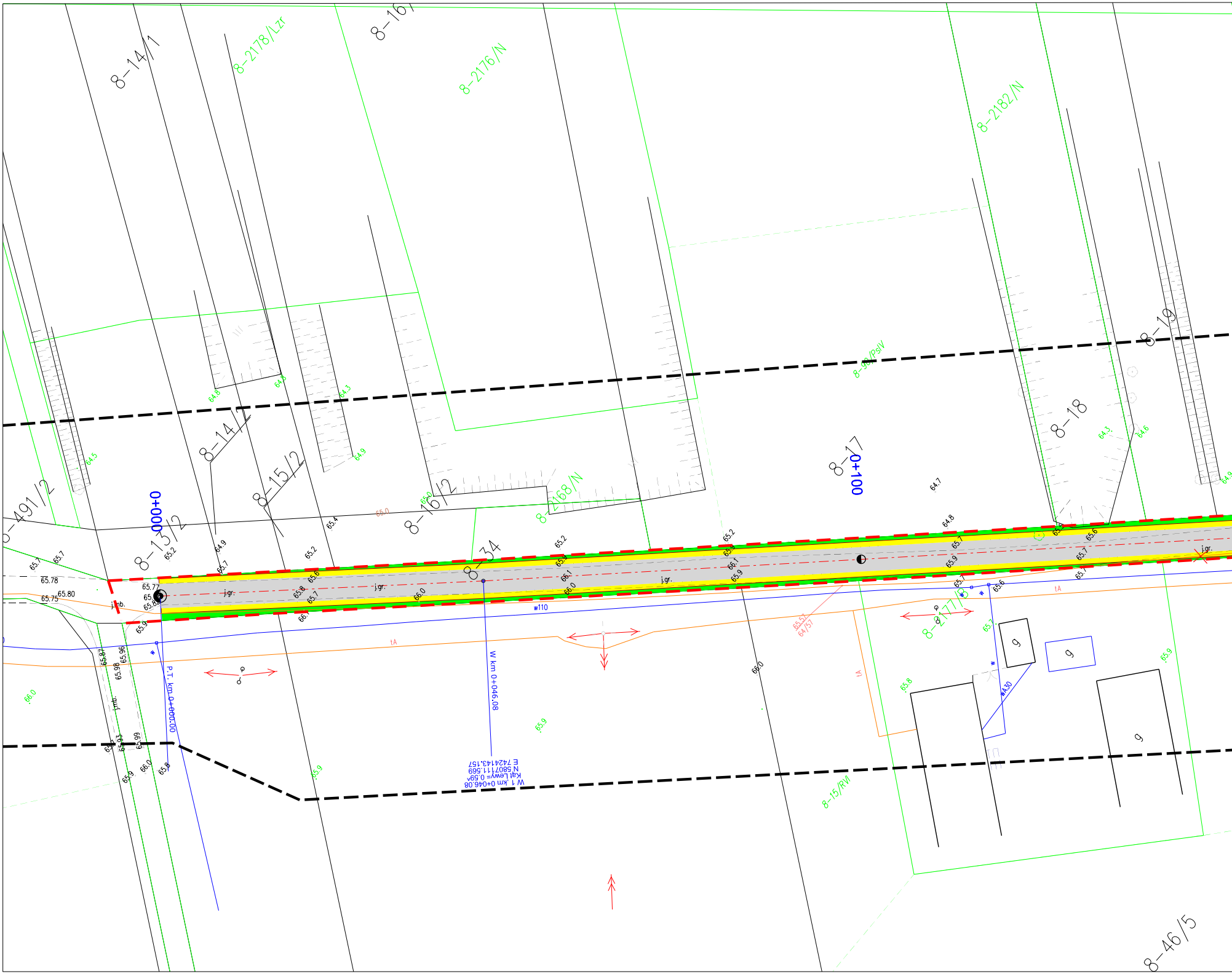
8-14/1
8-2178/Lzr
8-16/
8-2176/N
8-2182/N
8-19
8-9/PsIV
8-18
8-17
0+100
8-14/
8-15/2
8-16/2
8-2168/N
8-491/2
0+000
8-13/2
8-34
8-2177/R
8-15/RVI
8-46/5
j.gr.
j.nb.
w110
W 1, km 0+046.08
Kąt Lewy= 0.59
N 5807111.569
E 7424143.157
W km 0+046.08
P.T. km 0+000.00
WA30
g
65.78
65.80
65.75
65.77
64.7
64.8
65.2
66.0
65.9
64.9

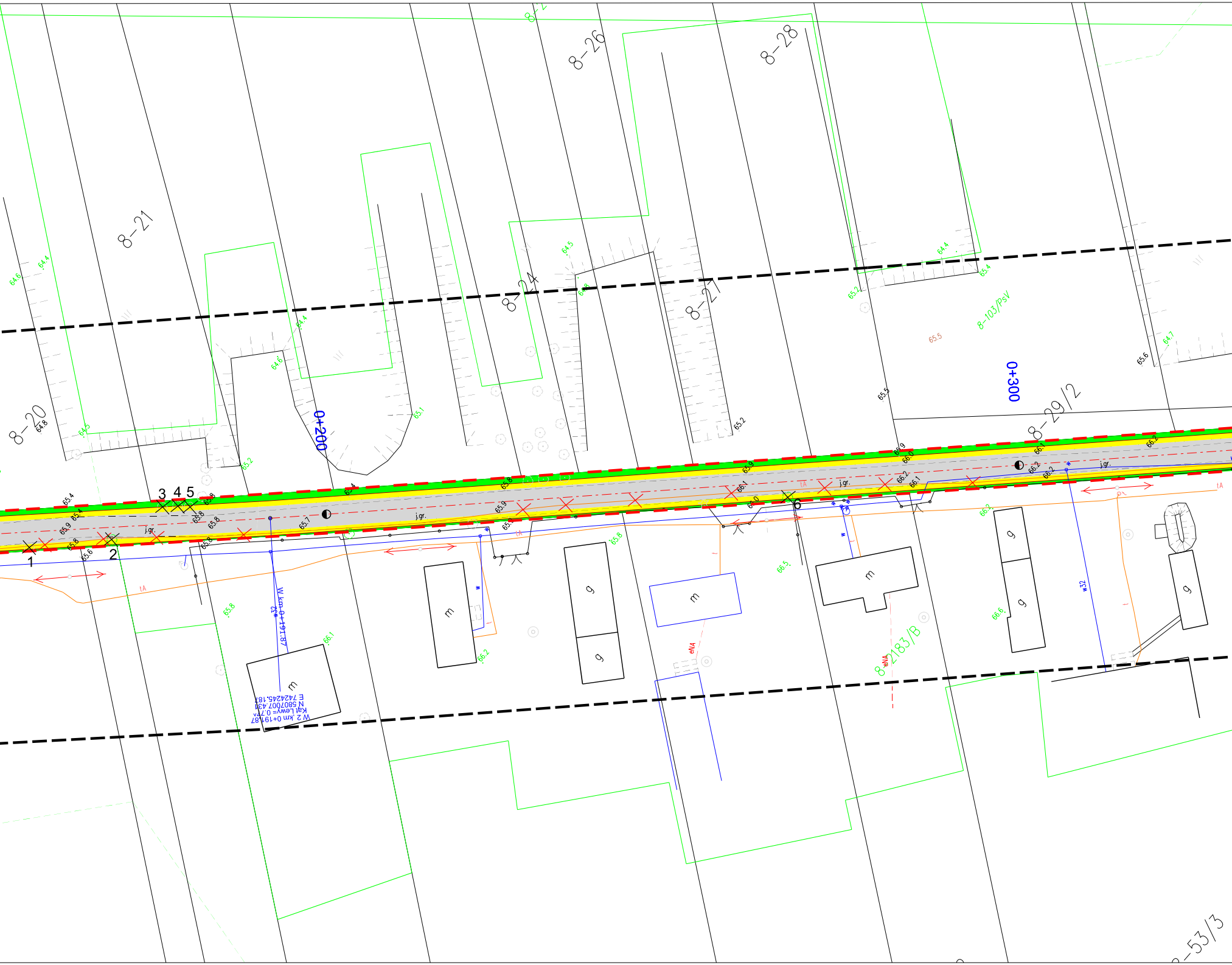
8-20
8-21
8-24
8-26
8-27
8-28
8-29/2
8-103/PsV
8-2183/B
8-53/3
0+200
0+300
1
2
3
4
5
6
j.gr.
W km 0+191.87
W 2 ,km 0+191.87
Kat Lewy= 0.77^
N 5807007.431
E 7424245.187
w32
m
g
eNA
tA
65.4
65.5
65.8
65.9
66.1
66.2
64.4
64.5
64.8

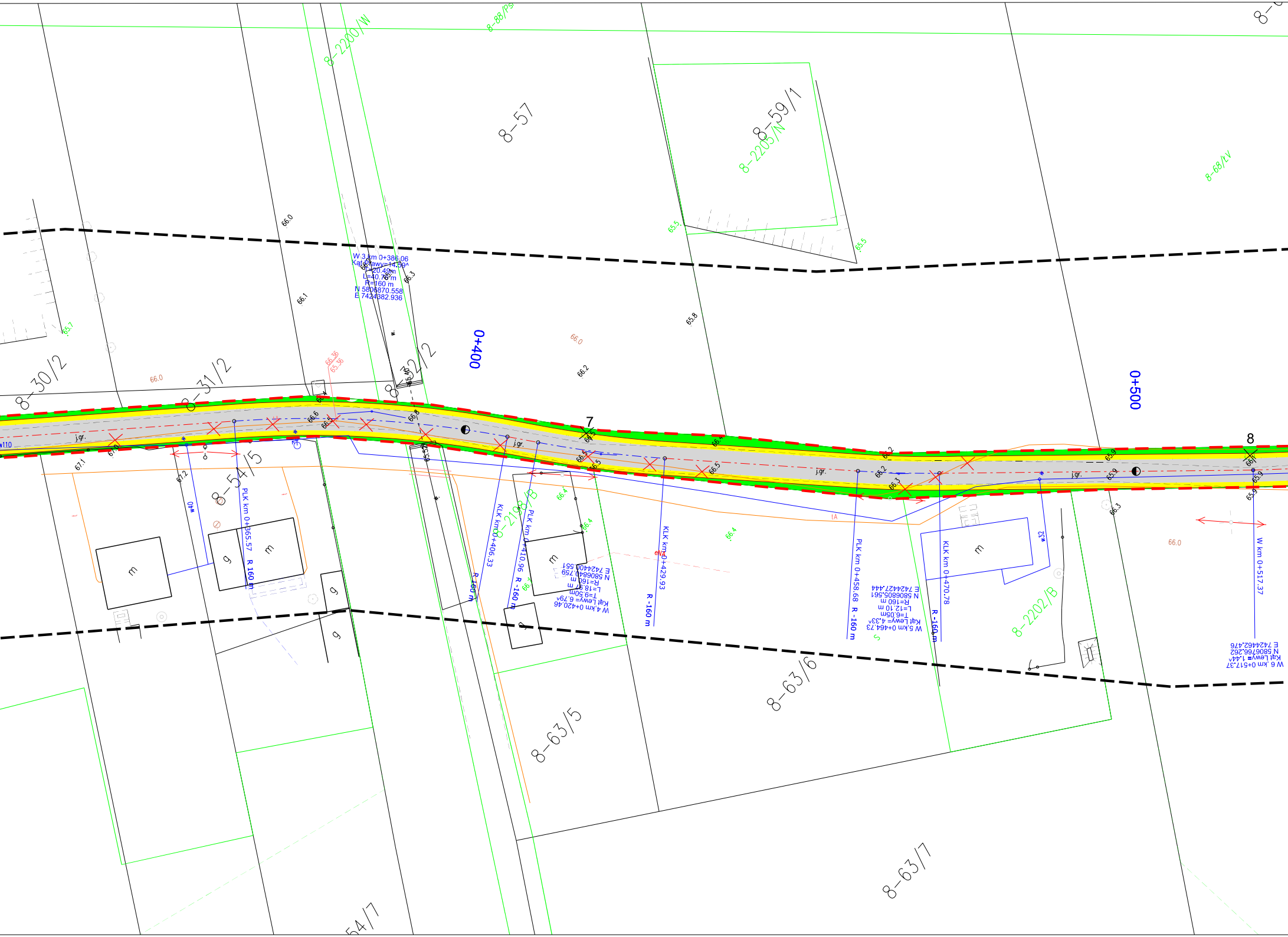
8-57
8-59/1
8-2203/N
8-2200/W
8-88/Ps
8-68/Lv
8-30/2
8-31/2
8-32/2
8-54/5
8-2198/B
8-63/5
8-63/6
8-63/7
8-2202/B
54/7
0+400
0+500
7
8
W 3 km 0+386.06
Kąt Prawy=14.59^
T=20.49m
L=40.76 m
R=160 m
N 5806870.558
E 7424382.936
W 4,km 0+420.46
Kąt Lewy= 6.79^
T=9.50m
L=18.97 m
R=160 m
N 5806840.759
E 7424400.551
W 5,km 0+464.73
Kąt Lewy= 4.33^
T=6.05m
L=12.10 m
R=160 m
N 5806805.561
E 7424427.444
W 6 ,km 0+517.37
Kąt Lewy= 1.44^
N 5806766.262
E 7424462.476
PLK km 0+365.57 R 160 m
KLK km 0+406.33 R 160 m
PLK km 0+410.96 R -160 m
KLK km 0+429.93 R -160 m
PLK km 0+458.68 R -160 m
KLK km 0+470.78 R -160 m
W km 0+517.37
j.gr.
m
g
66.0
66.1
66.3
65.8
65.5
65.7
66.2
66.6
66.5
66.8
66.4
65.9
67.1
67.2
66.3
66.36
65.36

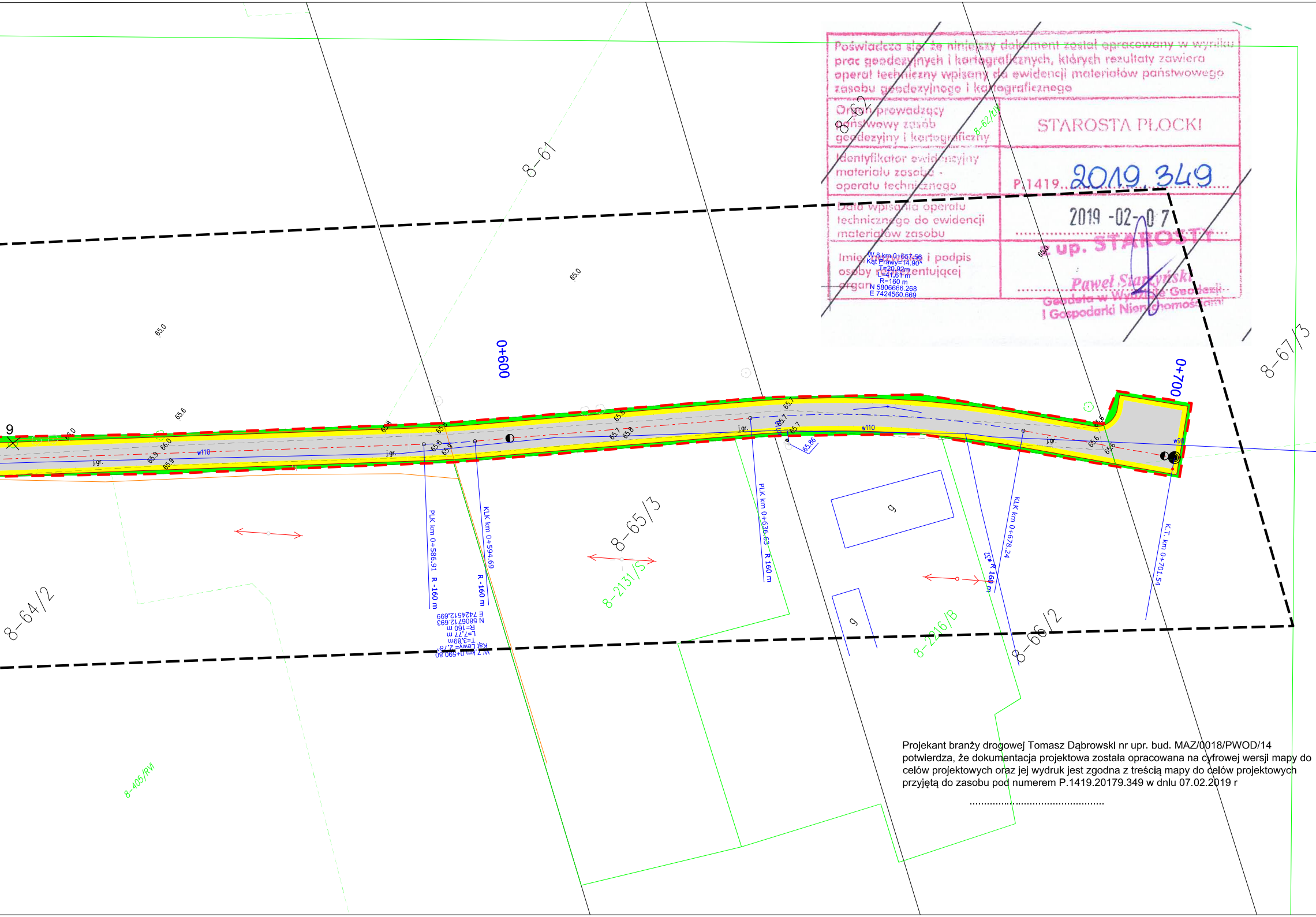
9
8-61
8-62
8-62/LIV
0+600
0+700
65.0
65.6
66.0
65.9
j.gr.
w110
65.8
65.7
65.86
w90
PLK km 0+586.91 R -160 m
KLK km 0+594.69 R -160 m
W 7 km 0+590.80
Kąt Lewy=2.78^
T=3.89m
L=7.77 m
R=160 m
N 5806712.693
E 7424512.699
W 8 km 0+657.56
Kąt Prawy=14.90^
T=20.92m
L=41.61 m
R=160 m
N 5806666.268
E 7424560.669
650
PLK km 0+636.63 R 160 m
KLK km 0+678.24
R 160 m
w32
K.T. km 0+701.54
g
8-65/3
8-2131/S
8-216/B
8-66/2
8-67/3
8-64/2
8-405/RVI

Poświadcza się, że niniejszy dokument został opracowany w wyniku prac geodezyjnych i kartograficznych, których rezultaty zawiera operat techniczny wpisany do ewidencji materiałów państwowego zasobu geodezyjnego i kartograficznego	
Organ prowadzący państwowy zasób geodezyjny i kartograficzny	STAROSTA PŁOCKI
Identyfikator ewidencyjny materiału zasobu - operatu technicznego	P.1419. 2019.349
Data wpisania operatu technicznego do ewidencji materiałów zasobu	2019-02-07
Imię, nazwisko i podpis osoby reprezentującej organ	z up. STAROSTY Paweł Starzyński Geodeta w Wydziale Geodezji i Gospodarki Nieruchomościami

Projekant branży drogowej Tomasz Dąbrowski nr upr. bud. MAZ/0018/PWOD/14 potwierdza, że dokumentacja projektowa została opracowana na cyfrowej wersji mapy do celów projektowych oraz jej wydruk jest zgodna z treścią mapy do celów projektowych przyjętą do zasobu pod numerem P.1419.20179.349 w dniu 07.02.2019 r

....

LEGENDA:

	proj. krawedź jezdni
—	istniejące granice ewidencyjne
-·-·-	proj. pas drogowy
🟨	projektowane pobocze z tłucznia łamanego
▨	projektowana nawierzchnia z betonu asfaltowego
🟩	projektowana zieleń
—✕—	kabel teletechniczny - nieczynny do likwidacji wg oddzielnego opracowania
1✕	drzewo do usunięcia

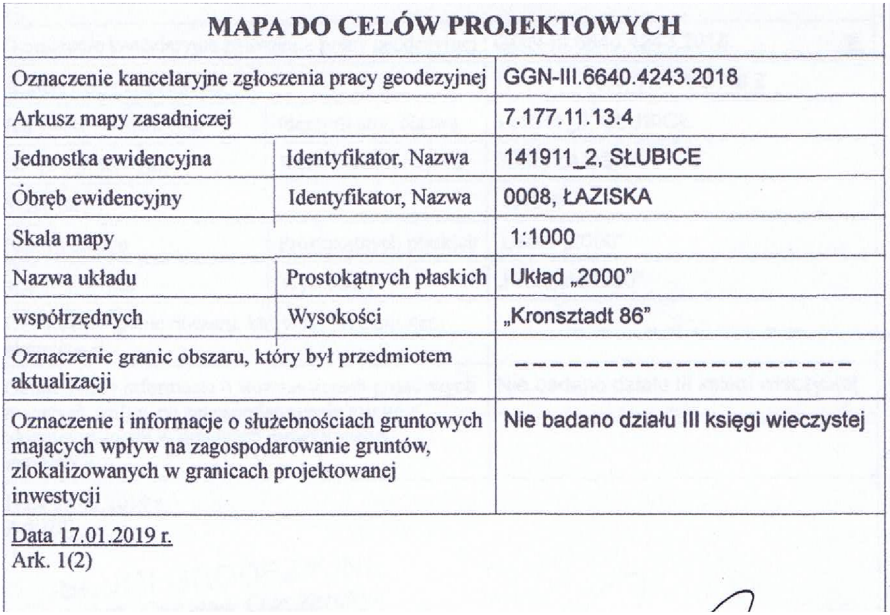

MAPA DO CELÓW PROJEKTOWYCH

Oznaczenie kancelaryjne zgłoszenia pracy geodezyjnej		GGN-III.6640.4243.2018
Arkusz mapy zasadniczej		7.177.11.13.4
Jednostka ewidencyjna	Identyfikator, Nazwa	141911_2, SŁUBICE
Obręb ewidencyjny	Identyfikator, Nazwa	0008, ŁAZISKA
Skala mapy		1:1000
Nazwa układu	Prostokątnych płaskich	Układ „2000”
współrzędnych	Wysokości	„Kronsztadt 86”
Oznaczenie granic obszaru, który był przedmiotem aktualizacji		-------------------
Oznaczenie i informacje o służebnościach gruntowych mających wpływ na zagospodarowanie gruntów, zlokalizowanych w granicach projektowanej inwestycji		Nie badano działu III księgi wieczystej

Data 17.01.2019 r.
Ark. 1(2)

Wykonawca projektu:	Inwestor:	Zamawiający:
TD Projekt **Tomasz Dąbrowski** **Bronowo Zalesie 40** **09-411 Biała**	**Wójt Gminy Słubice** **Ul. Płocka 32** **09-533 Słubice**	**Gmina Słubice** **Ul. Płocka 32** **09-533 Słubice**

Nazwa zadania:

Budowa drogi gminnej G291110W(G10) Wymyśle Polskie- Alfonsów-Bończa w gminie Słubice.
Inwestycja zlokalizowana 34, 67/3 obręb 0008 Łaziska, gmina 141911_2 Słubice

PROJEKT ARCHITEKTONICZNO - BUDOWLANY

Projekt zagospodarowania terenu

		Nazwisko	Nr uprawnień	Podpis	Data:	Nr rys.:
Branża drogowa	Projektant:	mgr inż. Tomasz Dąbrowski	MAZ/0018/PWOD/14		5.2017	2.0
Branża drogowa	Opracował:	mgr inż. Paweł Krzemiński			Skala: 1:1000	