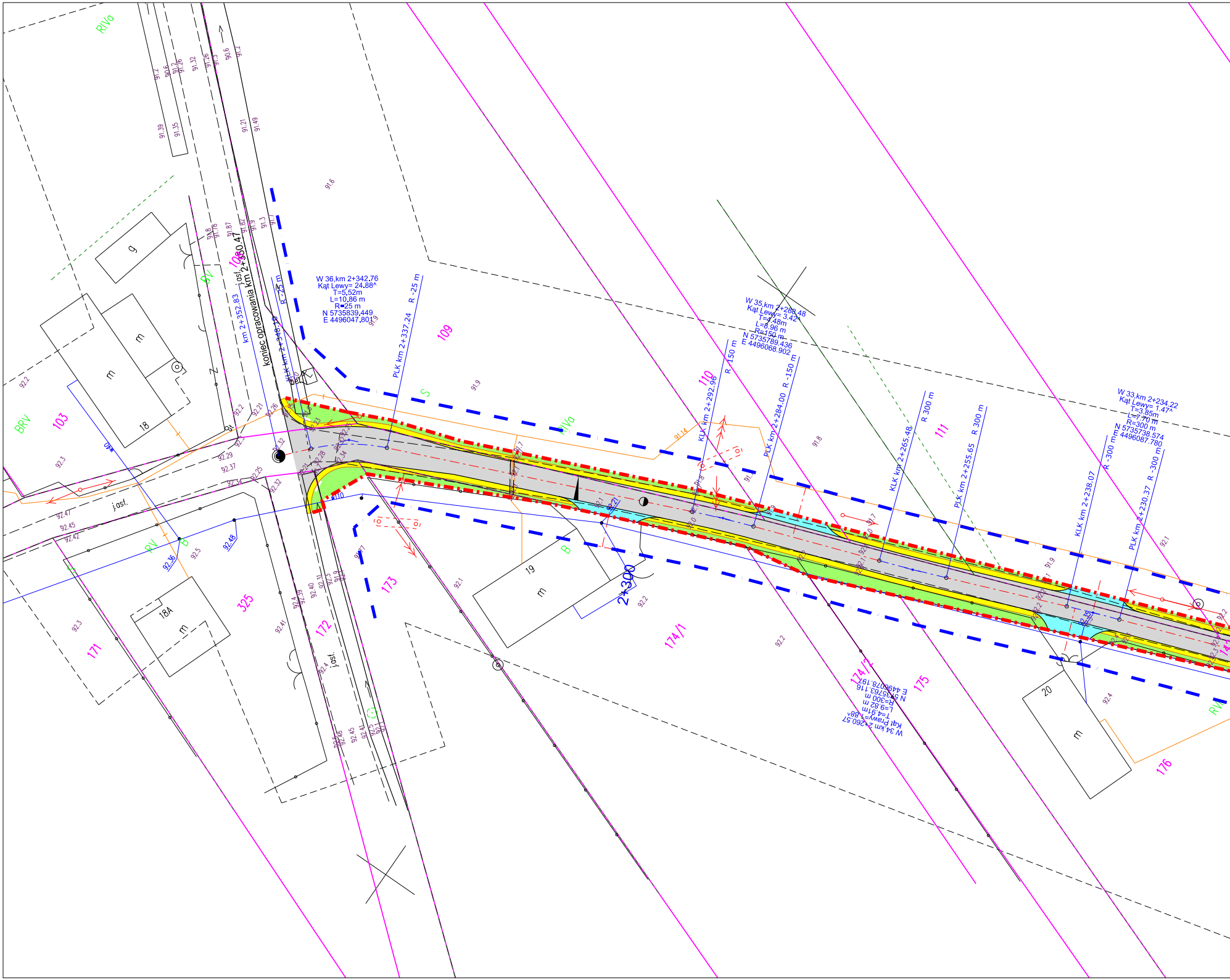
koniec opracowania km 2+350.47
km 2+352.83
KLK km 2+348.10
R -25 m
W 36,km 2+342.76
Kąt Lewy= 24.88^
T=5.52m
L=10.86 m
R=25 m
N 5735839.449
E 4496047.801
PLK km 2+337.24
R -25 m
W 35,km 2+288.48
Kąt Lewy= 3.42^
T=4.48m
L=8.96 m
R=150 m
N 5735789.436
E 4496068.902
KLK km 2+292.96
R -150 m
PLK km 2+284.00
R -150 m
W 34,km 2+260.57
Kąt Prawy= 1.88^
T=4.91m
L=9.82 m
R=300 m
N 5735763.116
E 4496078.197
KLK km 2+265.48
R 300 m
PLK km 2+255.65
R 300 m
W 33,km 2+234.22
Kąt Lewy= 1.47^
T=3.85m
L=7.70 m
R=300 m
N 5735738.574
E 4496087.780
KLK km 2+238.07
R -300 m
PLK km 2+230.37
R -300 m
2+300
108
109
110
111
103
325
171
172
173
174/1
174/2
175
176
RIVa
BRV
RV
S
B
j.asf.
g
m
18
18A
19
20
91.6
91.9
91.8
91.14
92.1
92.2
92.3
92.4
92.5
92.29
92.37
92.47
92.45
92.42
92.36
92.48
92.21
92.26
92.32
92.25
92.28
92.41
92.40
92.39
92.46

[Academic use only]

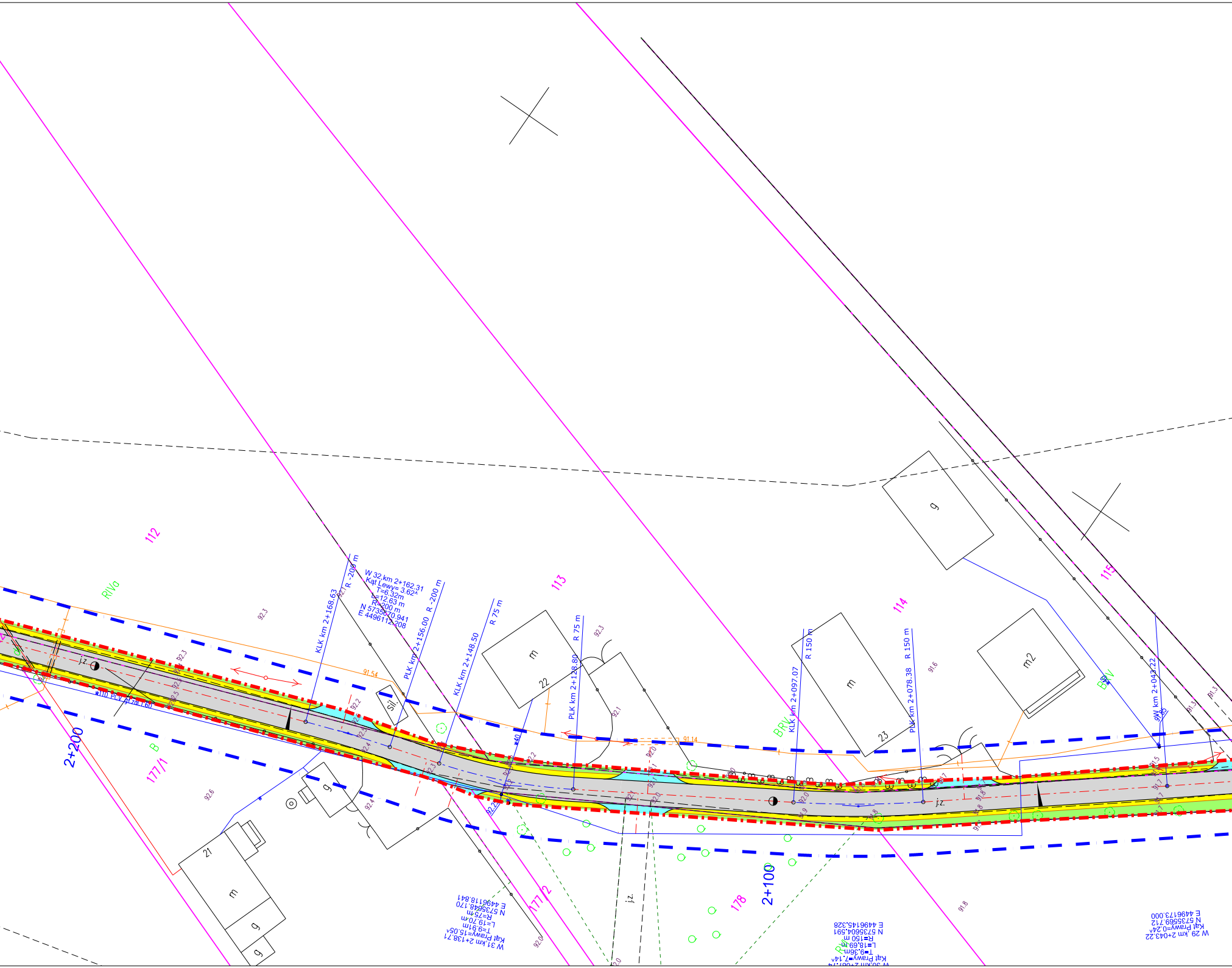
112
113
114
115
177/1
177/2
178
RIVa
B
BRV
RV
2+200
2+100
W 32,km 2+162.31
Kąt Lewy= 3.62^
T=6.32m
L=12.63 m
R=200 m
N 5735670.941
E 4496112.208
KLK km 2+168.63
R -200 m
PLK km 2+156.00
R -200 m
KLK km 2+148.50
R 75 m
PLK km 2+128.80
R 75 m
KLK km 2+097.07
R 150 m
PLK km 2+078.38
R 150 m
9W km 2+043.22
W 31,km 2+138.71
Kąt Prawy=15.05^
T=9.91m
L=19.70m
R=75m
N 5735648.170
E 4496118.841
Kąt Prawy=7.14^
T=9.36m
L=18.69 m
R=150 m
N 5735604.591
E 4496145.328
W 29 ,km 2+043.22
Kąt Prawy=0.24^
N 5735569.712
E 4496173.000
m
22
m
23
m2
m
21
g
g
g
g
sil.
j.z.
j.z.
j.z.
w110 PCV gł.2m 1:60
91.54
91.14
92.3
92.3
92.2
92.1
92.0
91.8
91.6
91.3
92.6
92.4
91.8
92.0

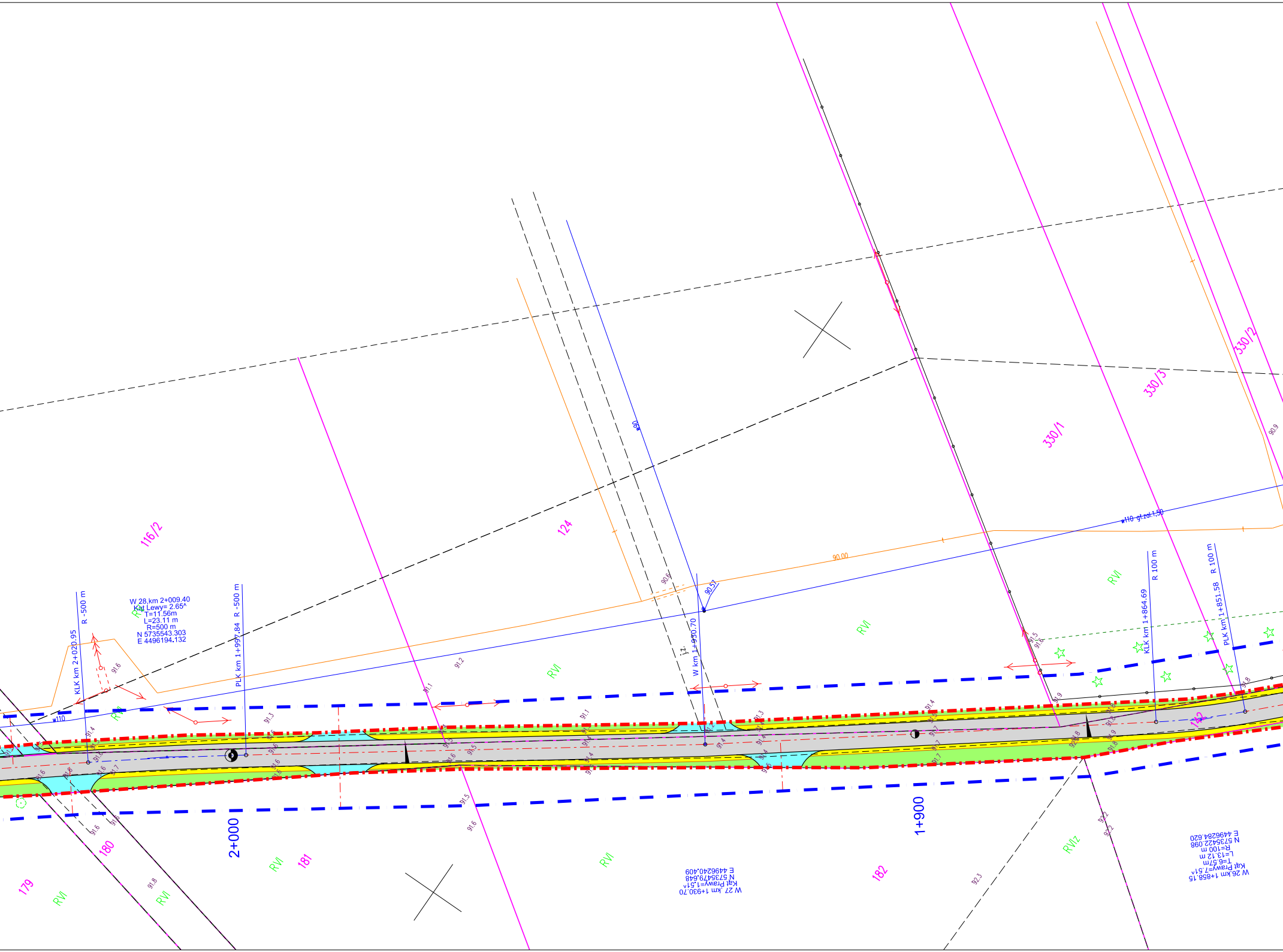
116/2
124
330/1
330/3
330/2
179
180
181
182
2+000
1+900
W 28,km 2+009.40
Kat Lewy= 2.65^
T=11.56m
L=23.11 m
R=500 m
N 5735543.303
E 4496194.132
KLK km 2+020.95
R -500 m
PLK km 1+997.84
R -500 m
W km 1+930.70
W 27 ,km 1+930.70
Kat Prawy=1.51^
N 5735479.648
E 4496240.409
W 26,km 1+858.15
Kat Prawy=7.51^
T=6.57m
L=13.12 m
R=100 m
N 5735422.098
E 4496284.620
KLK km 1+864.69
R 100 m
PLK km 1+851.58
R 100 m
w110 gł.zał.1,50
w110
90.00
90.57
90.6
j.z.
RVI
RVIz
91.6
91.8
92.2
92.3
90.9

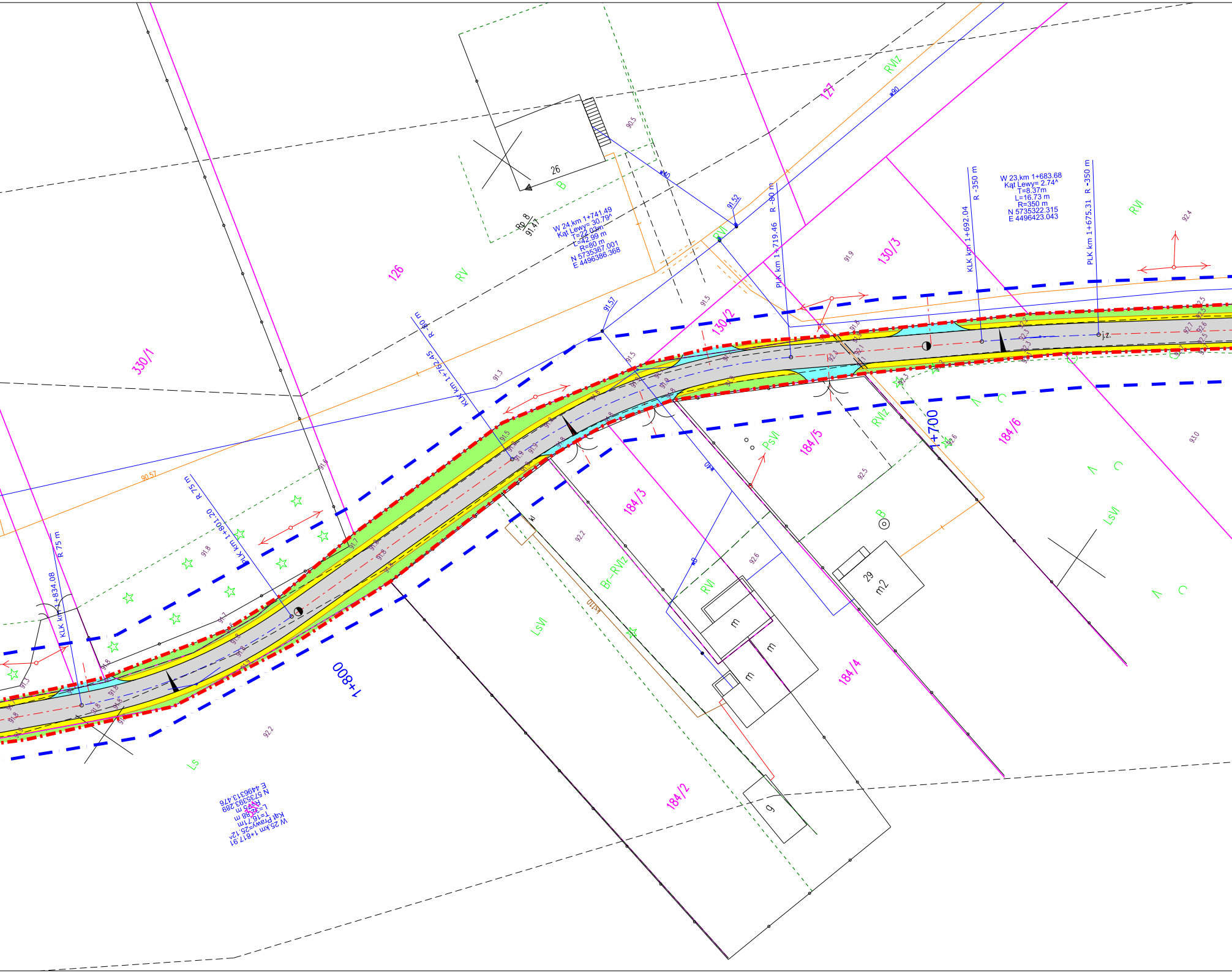

W 24,km 1+741.49
Kąt Lewy= 30.79^
T=22.03m
L=42.99 m
R=80 m
N 5735367.001
E 4496386.368
W 23,km 1+683.68
Kąt Lewy= 2.74^
T=8.37m
L=16.73 m
R=350 m
N 5735322.315
E 4496423.043
W 25,km 1+817.91
Kąt Prawy=25.12^
T=16.71m
L=32.88 m
R=75 m
N 5735393.289
E 4496313.476
Rp 8
91.47
26
29
m2
m
m
m
g
1+700
1+800
KLK km 1+692.04
R -350 m
PLK km 1+675.31
R -350 m
PLK km 1+719.46
R -80 m
KLK km 1+762.45
R -80 m
KLK km 1+801.20
R 75 m
KLK km 1+834.08
R 75 m
330/1
126
127
130/2
130/3
184/2
184/3
184/4
184/5
184/6
RV
RVI
RVIz
PsVI
Br-RVIz
LsVI
Ls
B
91.57
91.52
w40
w90
ks110

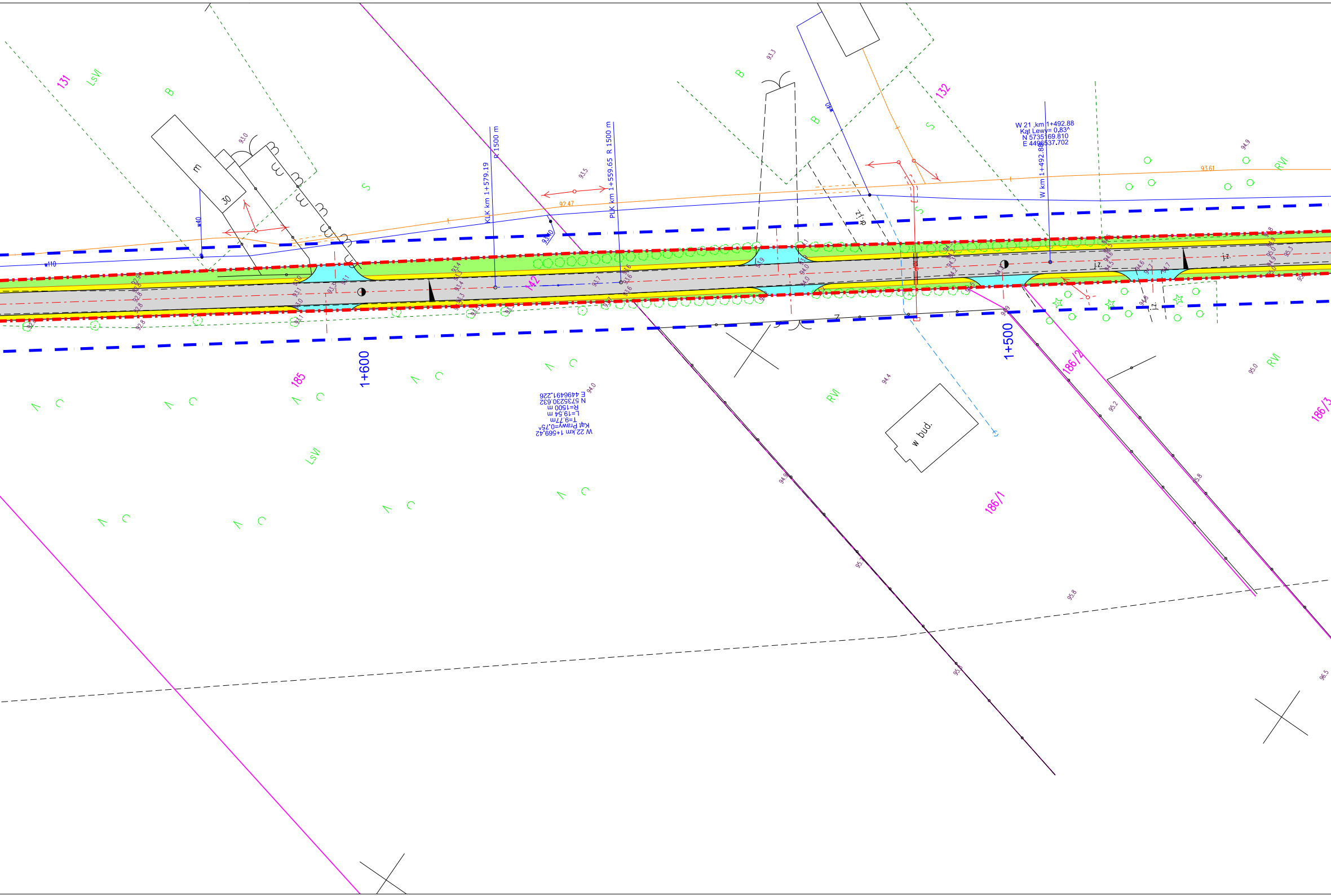
131
LsVI
B
m
30
w40
w110
93.0
S
KLK km 1+579.19
R 1500 m
93.5
92.47
PLK km 1+559.65 R 1500 m
142
93.3
B
S
132
W 21 ,km 1+492.88
Kąt Lewy= 0.83^
N 5735169.810
E 4496537.702
W km 1+492.88
93.61
94.9
RVI
z.
185
1+600
W 22,km 1+569,42
Kąt Prawy=0,75^
T=9,77m
L=19,54 m
R=1500 m
N 5735230,632
E 4496491,226
94.0
LsVI
RVI
94.4
w bud.
1+500
186/2
186/1
186/3
95.0
95.2
95.8
96.5

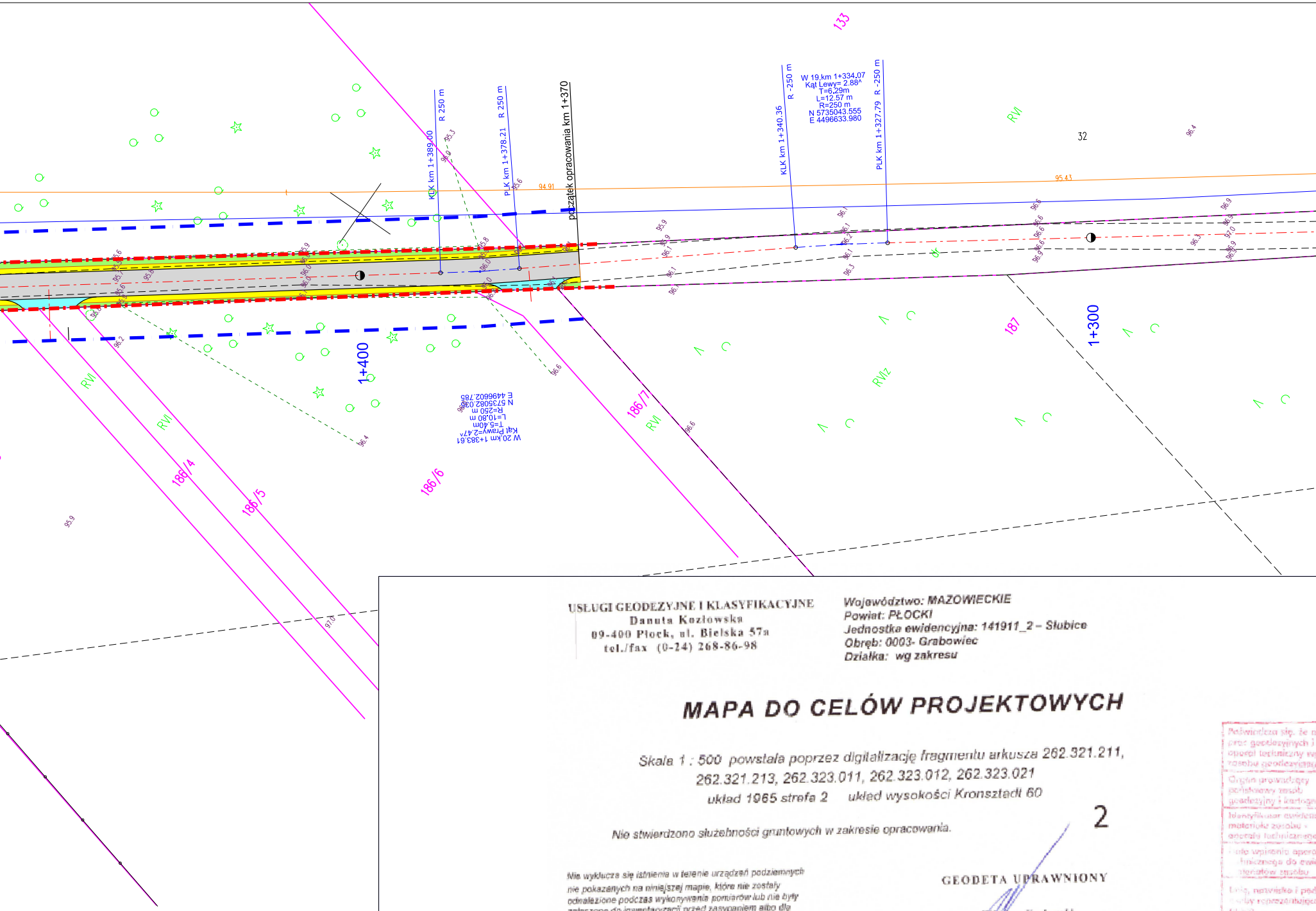
133
32
początek opracowania km 1+370
KLK km 1+389.00
R 250 m
PLK km 1+378.21
R 250 m
KLK km 1+340.36
R -250 m
PLK km 1+327.79
R -250 m
W 19,km 1+334.07
Kąt Lewy= 2.88^
T=6.29m
L=12.57 m
R=250 m
N 5735043.555
E 4496633.980
W 20,km 1+383.61
Kąt Prawy=2.47^
T=5.40m
L=10.80 m
R=250 m
N 5735082.036
E 4496602.785
94.91
95.43
1+400
1+300
187
186/7
186/6
186/5
186/4
RVI
RVIz

USŁUGI GEODEZYJNE I KLASYFIKACYJNE
Danuta Kozłowska
09-400 Płock, ul. Bielska 57a
tel./fax (0-24) 268-86-98

Województwo: MAZOWIECKIE
Powiat: PŁOCKI
Jednostka ewidencyjna: 141911_2 – Słubice
Obręb: 0003- Grabowiec
Działka: wg zakresu

MAPA DO CELÓW PROJEKTOWYCH

Skala 1 : 500 powstała poprzez digitalizację fragmentu arkusza 262.321.211, 262.321.213, 262.323.011, 262.323.012, 262.323.021
układ 1965 strefa 2 układ wysokości Kronsztadt 60

2

Nie stwierdzono służebności gruntowych w zakresie opracowania.

Nie wyklucza się istnienia w terenie urządzeń podziemnych nie pokazanych na niniejszej mapie, które nie zostały odnalezione podczas wykonywania pomiarów lub nie były zgłoszone do inwentaryzacji przed zasypaniem albo dla których brak jest informacji w instytucjach branżowych.

GEODETA UPRAWNIONY

Wiesław Kozłowski
Nr upr. GUGiK 2065

Płock, dn. 08.06.2015r.

Poświadcza się, że n
prac geodezyjnych i
operat techniczny w
zasobu geodezyjneg

Organ prowadzący
państwowy zasób
geodezyjny i kartogr

Identyfikator ewiden
materiału zasobu -
operatu technicznego

Data wpisania opera
technicznego do ewi
materiałów zasobu

Imię, nazwisko i pod
osoby reprezentującej
organ

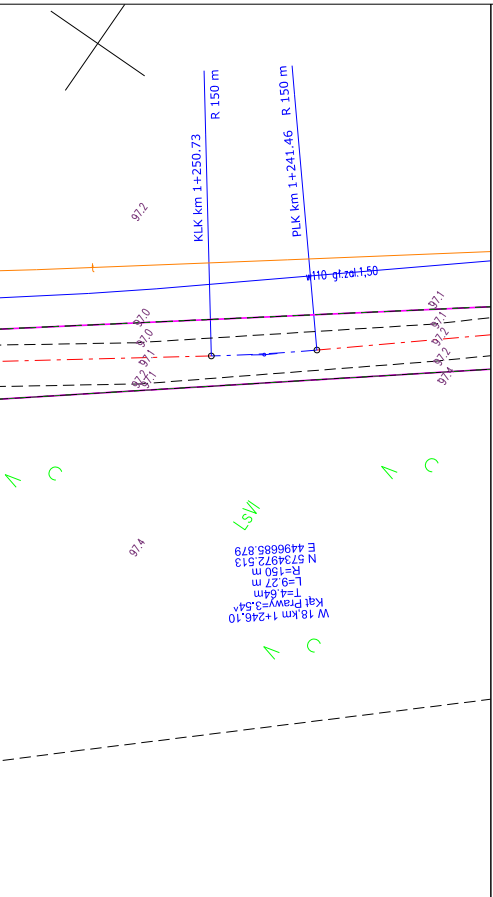
R 150 m
KLK km 1+250.73
R 150 m
PLK km 1+241.46
97.2
w110 gł.zał.1,50
97.0
97.0
97.1
97.2
97.1
97.1
97.1
97.2
97.2
97.4
LsVI
97.4
E 4496685.879
N 5734972.513
R=150 m
L=9.27 m
T=4.64m
Kąt Prawy=3.54^
W 18.km 1+246.10

LEGENDA:

	proj. krawędź jezdni
—	istniejące granice ewidencyjne
— · —	proj. pas drogowy
▬ ▬	linie rozgraniczające drogi zgodnie z decyzją o ustaleniu lokalizacji inwestycji celu publicznego
🟨	projektowane pobocze z kruszywa łamanego
▨	projektowana nawierzchnia z betonu asfaltowego
🟩	projektowana zieleń
🟦	projektowane zjazdy z kruszywa łamanego
═ ═	istniejące zabezpieczenia sieci

PROJEKT WYKONANY NA KOPII MAPY DO CELÓW PROJEKTOWYCH ZAREJESTORWANEJ 16.06.2015 POD NUMEREM P.1419.2015.1998

TREŚĆ ZGODNA Z ORYGINAŁEM

....

PODPIS PROJEKTANTA

iniejszy dokument został opracowany w wyniku
kartograficznych, których rezultaty zawiera
pisany do ewidencji materiałów państwowego
o i kartograficznego

aficzny
cyjny
a
tu
dencji
pis
i

STAROSTA PŁOCKI

P.1419. 2015. 1998

16.06.15

z up. STAROSTY

mgr Edyta Bielska
Inspektor w Wydziale Geodezji
Gospodarki Nieruchomościami

Wykonawca projektu: **Pracownia projektowo geodezyjna „Geofresh” Justyna Osmańska, ul. Słowicza 6 09-520 Łąck**	Inwestor: **Wójt Gminy Słubice Ul. Płocka 32 09-533 Słubice**	Zamawiający: **Gmina Słubice Ul. Płocka 32 09-533 Słubice**

Nazwa zadania:

Rozbudowa drogi gminnej nr 291115W (G15) relacji Łaziska droga powiatowa nr 1459W Słubice - Grabowiec - Słubice od km 1+370 do km 2+350.47 w ramach zadania inwestycyjnego: "Przebudowa drogi gminnej nr 291115W (G15) relacji Łaziska droga powiatowa nr 1459W Słubice Grabowiec Słubice

PROJEKT ARCHITEKTONICZNO - BUDOWLANY

Projekt zagospodarowania terenu

		Nazwisko	Nr uprawnień	Podpis		
Branża drogowa	Projektant:	mgr inż. Tomasz Dąbrowski	MAZ/0018/PWOD/14		Data: 5.2017	Nr rys.: 1.0
Branża drogowa	Opracował:	mgr Inż. Paweł Krzemiński			Skala: 1:500	