

Powierza się, że niniejszy dokument został opracowany w wyniku prac geodezyjnych i kartograficznych, których rezultaty zawiera operat techniczny wpisany do ewidencji materiałów państwowego zasobu geodezyjnego i kartograficznego

Organ prowadzący państwowy zasób geodezyjny i kartograficzny	STAROSTA PŁOCKI
Identyfikator ewidencyjny materiału zasobu - operatu technicznego	P.1419... 2016.12.77
Data wpisania operatu technicznego do ewidencji materiałów zasobu	25.01.16
Imię, nazwisko i podpis osoby reprezentującej organ	z up. STAROSTY

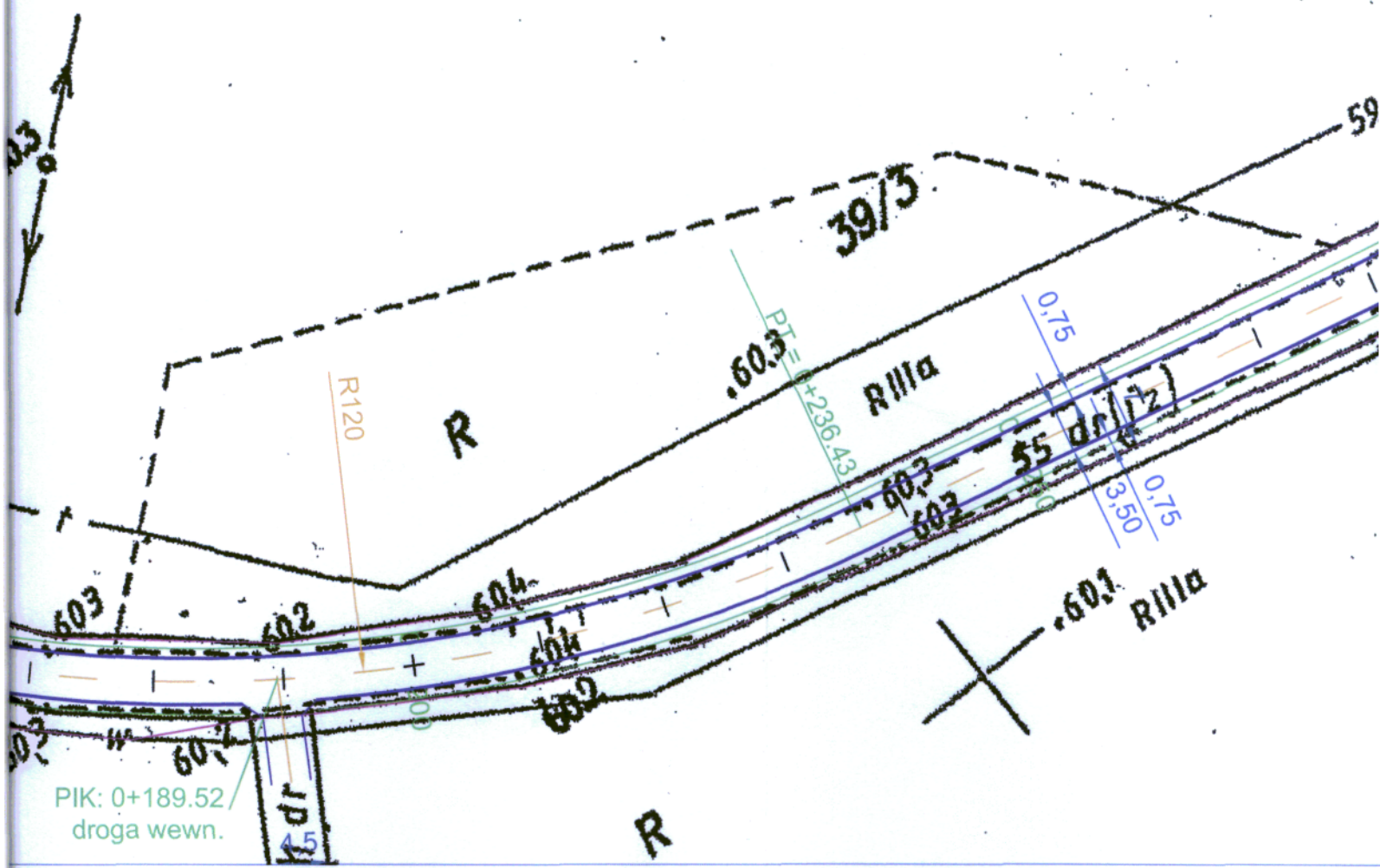
mgr Ewelina Pińska
 Inspektor z Wydziału Geodezji i Gospodarki Nieruchomościami

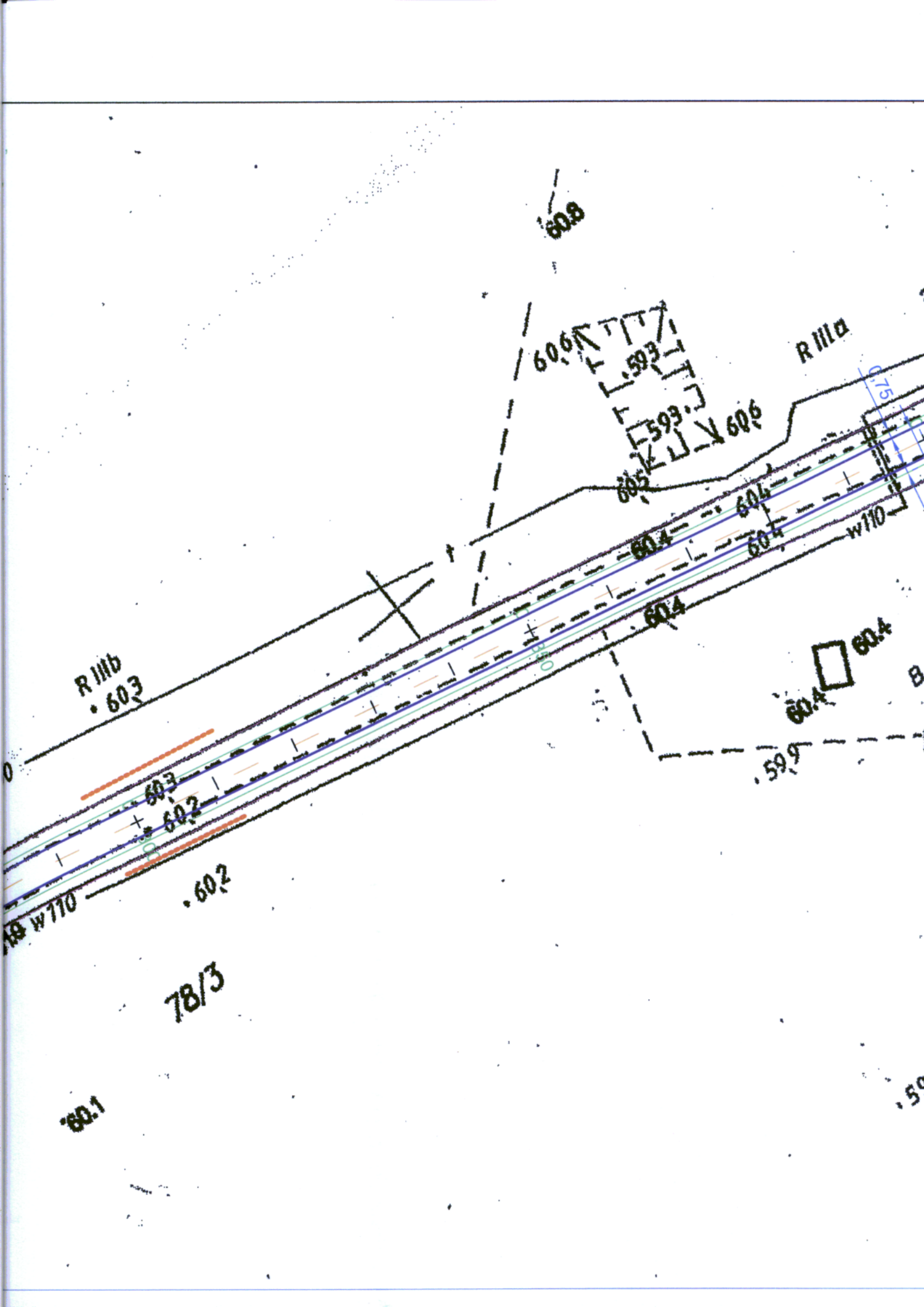
MAPA DO CELÓW PROJEKTOWYCH	
Oznaczenie kancelaryjne zgłoszenia pracy geodezyjnej	GN. 6640.1322.2016
Fotomechaniczne powiększenie ark. mapy zas.	262.132.234
Miejscowość:	WIĄCZEMIN POLSKI
Nr działki	67
Jednostka ewidencyjna	141911_2. SŁUBICE
Identyfikator, Nazwa	

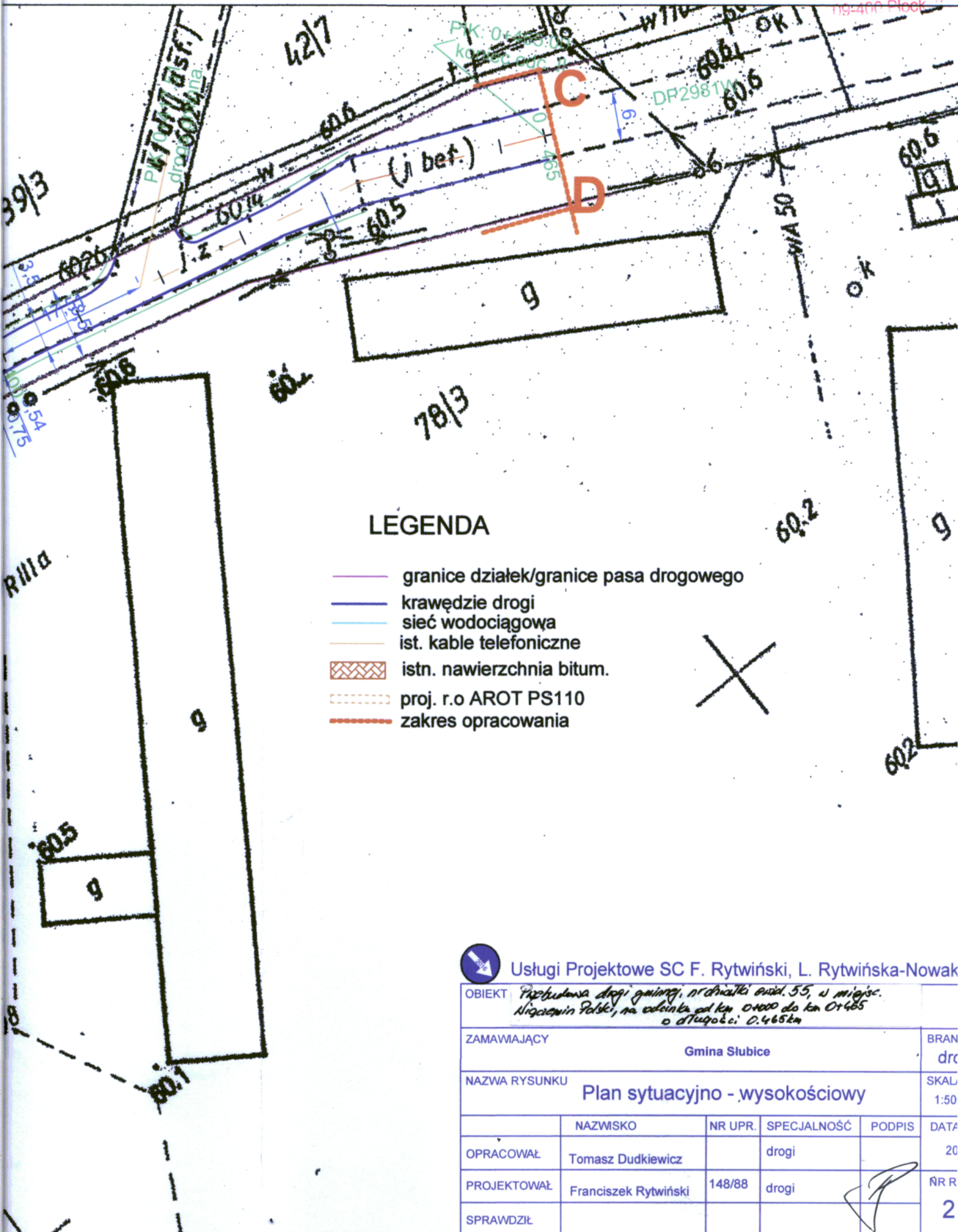
0017, WIĄCZEMIN POLSKI	
I: 1000	
..Układ 1965"	
..Kronsztadt 60"	
Nie badano działu III księgi wieczystej	
Skala mapy	Identyfikator, Nazwa
Nazwa układu	Prostokątnych płaskich
współrzędnych	Wysokości
Oznaczenie granic obszaru, który był przedmiotem aktualizacji	
Oznaczenie i informacje o służebnościach gruntowych mających wpływ na zagospodarowanie gruntów, zlokalizowanych w granicach projektowanej inwestycji	
Data 19.04.2016 Ark.nr 1(2)	
USŁUGI GEODEZYJNE	
mgr inż. Czesław Owczarczyk	
09-500 GOSTYNIN, ul. Prusa 4	
tel.: 024 235 52 17, kom.: 0603 427 152	
..NIP: 671-019-011-25...a.s.a.s.a.w...8851	
Nazwa/ imię i nazwisko wykonawcy	
GEODETA UPRAWNIENY	
mgr inż. Czesław Owczarczyk	
Zaśw. nr 0051	
Imię i nazwisko, nr uprawnień	

UWAGA: - na mapie skorygowano pomiędzy działkami nr 55 z 603, zgodnie z korektą geodety,
- poleca się wykonać szer. 75cm, maksymalnie do granicy pasa drogowego

F. Rytwiński







LEGENDA

- granice działek/granice pasa drogowego
- krawędzie drogi
- sieć wodociągowa
- ist. kable telefoniczne
- istn. nawierzchnia bitum.
- proj. r.o AROT PS110
- zakres opracowania



Usługi Projektowe SC F. Rytwiński, L. Rytwińska-Nowak

OBIEKT	Budowa drogi gminnej, nr działki ewid. 55, w miejsc. Niegocin Polski, na odcinku od km 0+000 do km 0+465 o długości: 0,465km				
ZAMAWIAJĄCY	Gmina Słubice				
NAZWA RYSUNKU	Plan sytuacyjno - wysokościowy				
	NAZWIŚKO	NR UPR.	SPECJALNOŚĆ	PODPIS	DATA
OPRACOWAŁ	Tomasz Dudkiewicz		drogi		20
PROJEKTOWAŁ	Franciszek Rytwiński	148/88	drogi		NR R
SPRAWDZIŁ					2