

Wymyśle



Juliszew

DP2980W

PZN STA = 0+040.03

PZN ELEV = 58.95

PZN STA = 0+100

PZN ELEV = 58.96

-0.88%

0.02%

Poz. odniesienia

55.00

Rzędne projektowane

Rzędne istniejące

Kilometry i hektometry

0+000 początek proj. odcinka (zmarwał jechał)

0+098 przepust, stan dobry

wł. 57,88  
wy. 57,83

59.30

59.05

58.84

58.88

58.92

58.96

59.21

59.41

0+000

0+040

0+080

0+120

59.30

59.12

58.94

58.95

58.95

58.96

59.15

0+160

0+200

0+240

0+280

0+320

0

59.35

59.56

59.55

59.70

59.75

59.85

59.94

59.95

60.00

59.98

60.05

59.99

60.11

60.06

60.16

60.19

60.21

60.19

60.27

60.19

60.28

60.19

0.99%

0.27%

PZN STA = 0+200.18

PZN ELEV = 59.95

PZN STA = 0+320.18

PZN ELEV = 60.27

360

0+400

0+440

0+480

0+520

0+560

60.18	60.28	
60.19	60.29	
60.15	60.30	
60.20	60.31	
60.20	60.31	
60.20	60.32	
60.20	60.33	
60.22	60.34	
60.23	60.35	
60.25	60.35	
60.32	60.36	
60.37		

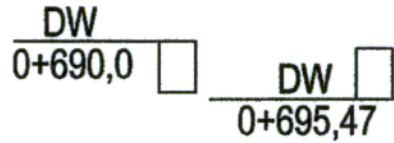
0.04%

PZN STA = 0+580


	60.37	
0+600	60.40	
	60.44	
0+640	60.48	
	60.55	
0+680	60.61	
	60.64	
0+720	60.67	
	60.70	
0+760	60.70	
	60.70	
0	60.70	

PZN ELEV = 60.37

0.15%



PZN STA = 0+800


 Usługi Projektowe SC F. Rywiński, L. Rywińska-Nowak ul. Orzechowa 10, 09-400 Plock, tel. 24 77 00 24 99		Zamawiający Gmina Stobisz	
Nazwa projektu Profil podłużny		Skala 1:1000/100	
Opis projektu	Wzrost	Wzrost	Wzrost
PROJEKTOWAŁ Fryderyk Rywiński	1 edycja	drog	drog
SPRAWOWAŁ	4	WZROST	4

PZN ELEV = 60.70

0.15%

DW  DP2981W

G-1  
0+978



0+964 koniec prof. odcinka (od G-1, czarna 29)