


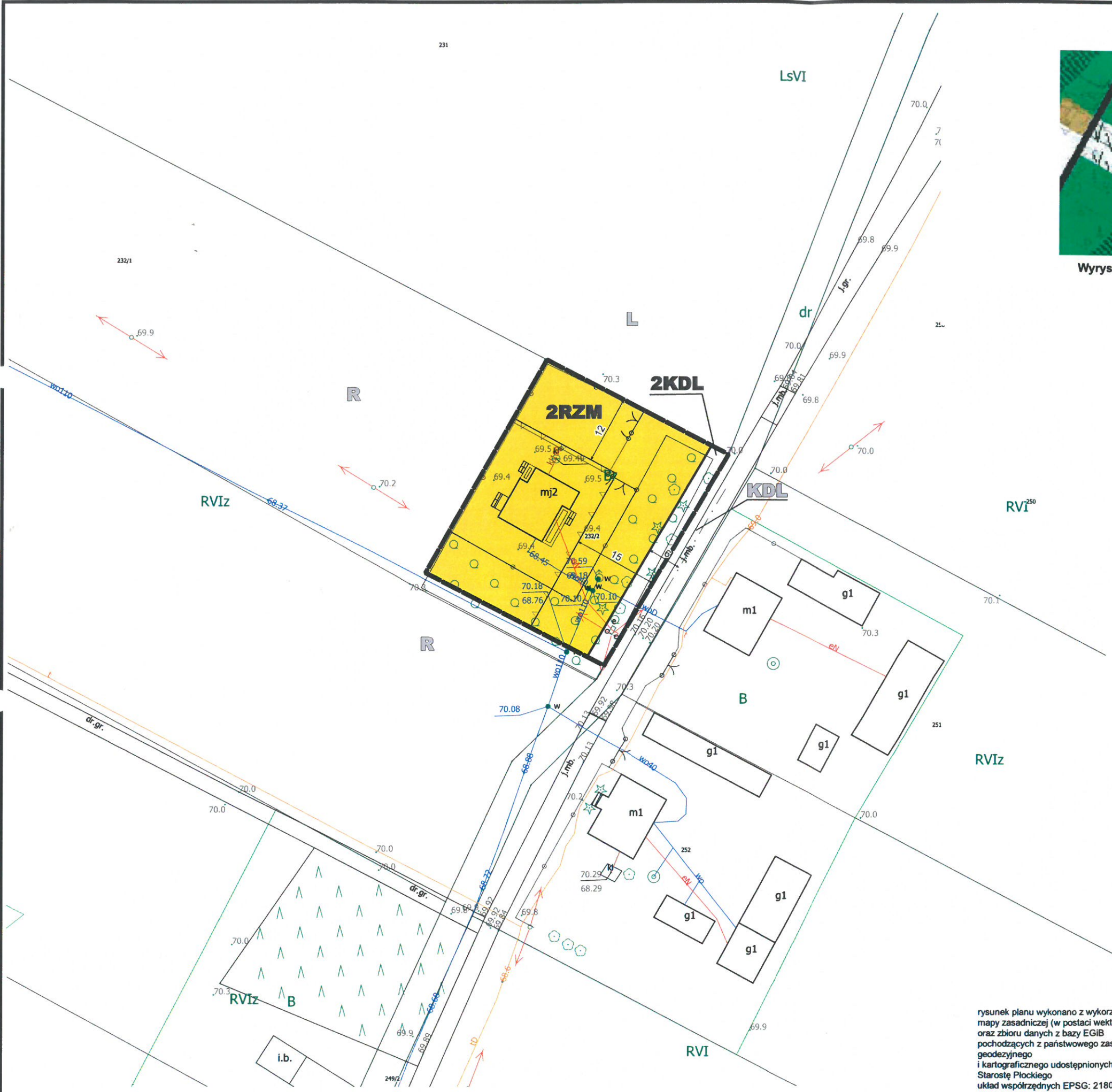
MIEJSCOWY PLAN ZAGOSPODAROWANIA PRZESTRZENNEGO DLA CZĘŚCI DZIAŁKI NR EWID. 230/4 I DZIAŁKI NR EWID. 232/2 W MIEJSCOWOŚCI GRZYBÓW

Załącznik nr 2
do Uchwały Nr LV.318.2023
Rady Gminy Słubice
z dnia 29 sierpnia 2023 r.



Wyrys ze Studium uwarunkowań i kierunków zagospodarowania przestrzennego gminy Słubice


- OBSZAR OBJĘTY PLANEM
- KOMPLEKSY LEŚNE I TERENY ZADRZEWIONE, ZAKRZEWIONE / LASY OCHRONNE
- TERENY ROLNICZE Z ROZPROSZONĄ ZABUDOWĄ ZAGRODOWĄ
- UZUPEŁNIENIE STRUKTURY EKOLOGICZNEJ - ZALESIENIA



- Ustalenia planu:**
- granica obszaru objętego planem
 - linie rozgraniczające tereny o różnym przeznaczeniu i różnych zasadach zagospodarowania
 - nieprzekraczalna linia zabudowy
 - zwymiarowane odległości
 - RZM** teren zabudowy zagrodowej
 - KDL** teren komunikacji publicznej drogi lokalnej

- Informacje:**
- L** teren lasu
 - R** tereny rolnictwa

Przewodniczący Rady
Sławomir Leon Januszewski



Skala: 1:500

rysunek planu wykonano z wykorzystaniem mapy zasadniczej (w postaci wektorowej) oraz zbioru danych z bazy EGIB pochodzących z państwowego zasobu geodezyjnego i kartograficznego udostępnionych przez Starostę Płockiego układ współrzędnych EPSG: 2180

MIEJSCOWY PLAN ZAGOSPODAROWANIA PRZESTRZENNEGO DLA CZĘŚCI DZIAŁKI NR EWID. 230/4 I DZIAŁKI NR EWID. 232/2 W MIEJSCOWOŚCI GRZYBÓW

BUDOWLANE I URBANISTYCZNE USŁUGI PROJEKTOWE
mgr inż. ALICJA PEJTA-JAWORSKA
opracowania planistyczne, projekty infrastruktury technicznej, ekspertyzy ochrony środowiska

09-400 Płock, ul. Kazimierza Wielkiego 37/93 kom. 504766500
e-mail: apjaworska@wp.pl

Główny projektant: mgr inż. Alicja Pejta, upr. urbanistyczne nr 1500
Oprac. graficzne: mgr Paula Drzymała, upr. urbanistyczne - nr dyplomu: 80/2021/W1