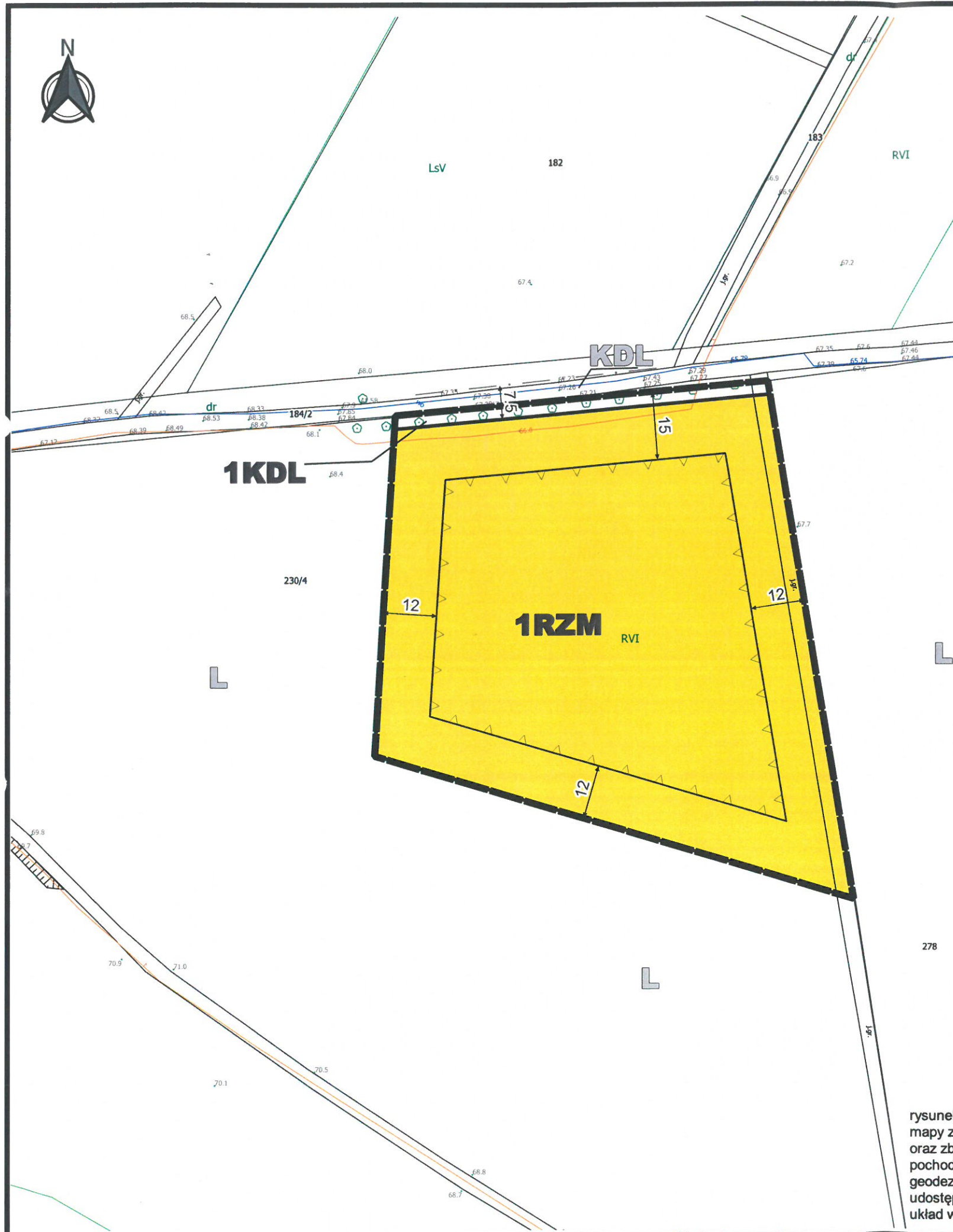


MIEJSCOWY PLAN ZAGOSPODAROWANIA PRZESTRZENNEGO DLA CZĘŚCI DZIAŁKI NR EWID. 230/4 I DZIAŁKI NR EWID. 232/2 W MIEJSCOWOŚCI GRZYBÓW











Wyrys ze Studium uwarunkowań i kierunków zagospodarowania przestrzennego gminy Słubice



Załącznik nr 1
do Uchwały Nr LV.318.2023
Rady Gminy Słubice
z dnia 29 sierpnia
2023 r.

-  OBSZAR OBJĘTY PLANEM
-  KOMPLEKSY LEŚNE I TERENY ZADRZEWIONE, ZAKRZEWIONE / LASY OCHRONNE
-  POZOSTAŁE TERENY ROLNICZE

Ustalenia planu:

-  granica obszaru objętego planem
 -  linie rozgraniczające tereny o różnym przeznaczeniu i różnych zasadach zagospodarowania
 -  nieprzekraczalna linia zabudowy
 -  zwymiarowane odległości
 -  **RZM** teren zabudowy zagrodowej
 -  **KDL** teren komunikacji publicznej drogi lokalnej
- Informacje:
-  **KDL** teren drogi lokalnej
 -  **L** teren lasu

Przewodniczący Rady
Sławomir Zenon Januszewski

0 10 20 30 40 m
Skala: 1:1 000

MIEJSCOWY PLAN ZAGOSPODAROWANIA PRZESTRZENNEGO DLA CZĘŚCI DZIAŁKI NR EWID. 230/4 I DZIAŁKI NR EWID. 232/2 W MIEJSCOWOŚCI GRZYBÓW



BUDOWLANE I URBANISTYCZNE USŁUGI PROJEKTOWE
mgr inż. ALICJA PEJTA-JAWORSKA

opracowania planistyczne, projekty infrastruktury technicznej, ekspertyzy ochrony środowiska

09-400 Płock, ul. Kazimierza Wielkiego 37/93 kom. 504766500 e-mail:
apjaworska@wp.pl

Główny projektant: mgr inż. Alicja Pejta, upr. urbanistyczne nr 1500
Oprac. graficzne: mgr Paula Drzymała, upr. urbanistyczne - nr dyplomu: 80/2021/W 1

rysunek planu wykonano z wykorzystaniem mapy zasadniczej (w postaci wektorowej) oraz zbioru danych z bazy EGiB pochodzących z państwowego zasobu geodezyjnego i kartograficznego udostępnionych przez Starostę Płockiego układ współrzędnych EPSG: 2180